四庫全書

史部

欽定四庫全書

史部

吳中水利全書卷二 三

詳校官監察御史臣徐如澍

刑部郎中臣許兆椿覆勘

總校官進士臣朱鈐

校對官知縣臣蔡必昌

謄錄監生臣魏純曾

吳中水利全書卷二

明 張國維 撰

圖 系說

吳水以震澤為腹三江為腸胃海壖為尾閭兹卷繪圖首太湖全區而踵之以五邑治湖分界次吳淞次婁江又次白茆蓋東江塞而并出口於吳淞若白茆最稱要害僻在東北不可不顯揭之次沿海次沿江皆辨析港脈吳中諸水唯海容受而江所洩納北西

二境近地渾潮總亦會歸於海云

太湖全圖

北

東

西

南

武進縣
常州府

無錫縣

長洲縣
蘇州府
吳縣

婁江

石湖

宜興縣

荊溪百瀆

吳江縣

吳淞江

龍山湖

吳江橋

長興縣

二十四瀆

三十六瀆

七十二瀆

歸安縣
湖州府
烏程縣

鶯脰湖

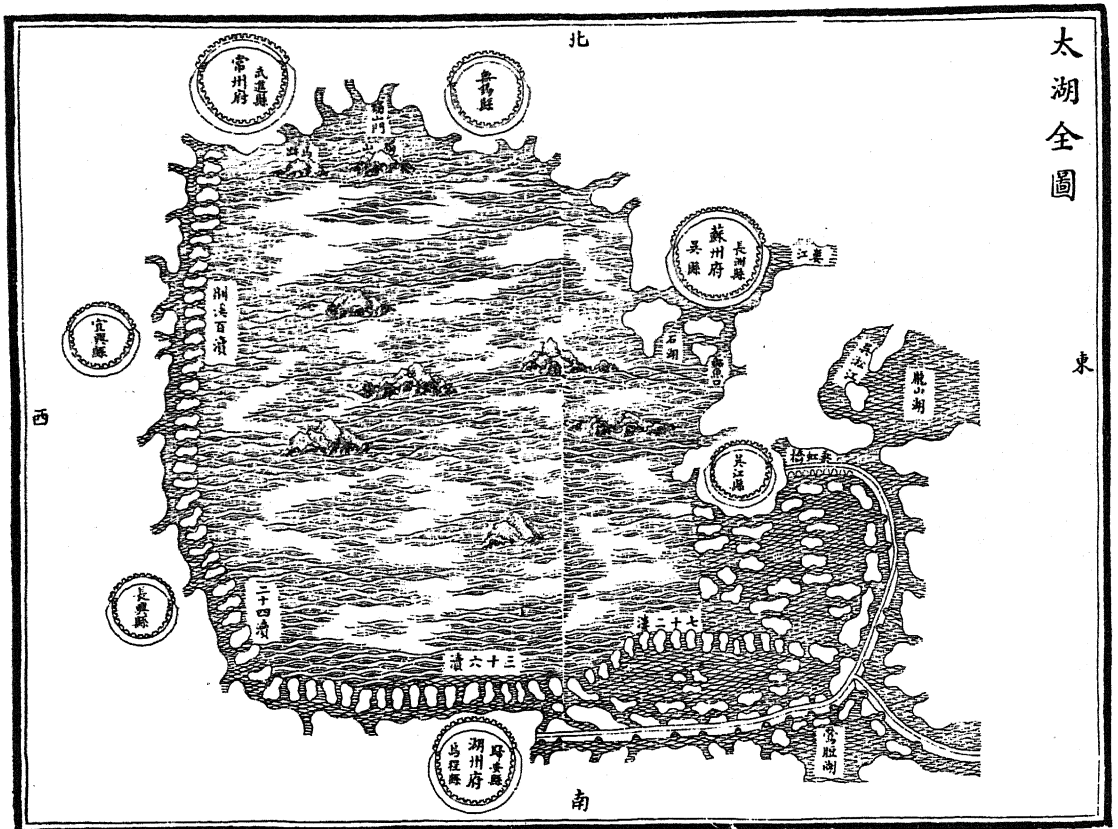

太湖全圖說

太湖廣三萬六千頃東西凡二百里南北一百二十里周五百里中有山七十二襟帶蘇湖常三州東南之水皆滙於此在禹貢曰震澤周禮爾雅竝曰具區左傳曰笠澤國語史記曰五湖五湖之說又互異張勃吳錄云周行五百里故名五湖虞翻云東通淞江南通霅溪西通荆溪北通滆湖東通韭溪故謂之五湖陸龜蒙云太湖上稟咸池五車之氣一水五名今湖中亦自有五湖

自莫釐山與徐侯山相值者為菱湖莫釐之西與菱湖通者曰莫湖東逼胥山者曰胥湖長山之東曰游湖長山北連無錫岸渚者曰貢湖五湖之外别有景湖夫差山東曰梅梁湖杜圻之西魚查之東曰金鼎湖林屋之東曰東皐里湖其浸通謂之太湖西納建康常潤宣歙雲苕諸水皆太湖之源東挾蘇松湖泖塘浦以抵海皆太湖之委

吳江縣境沿湖水口圖

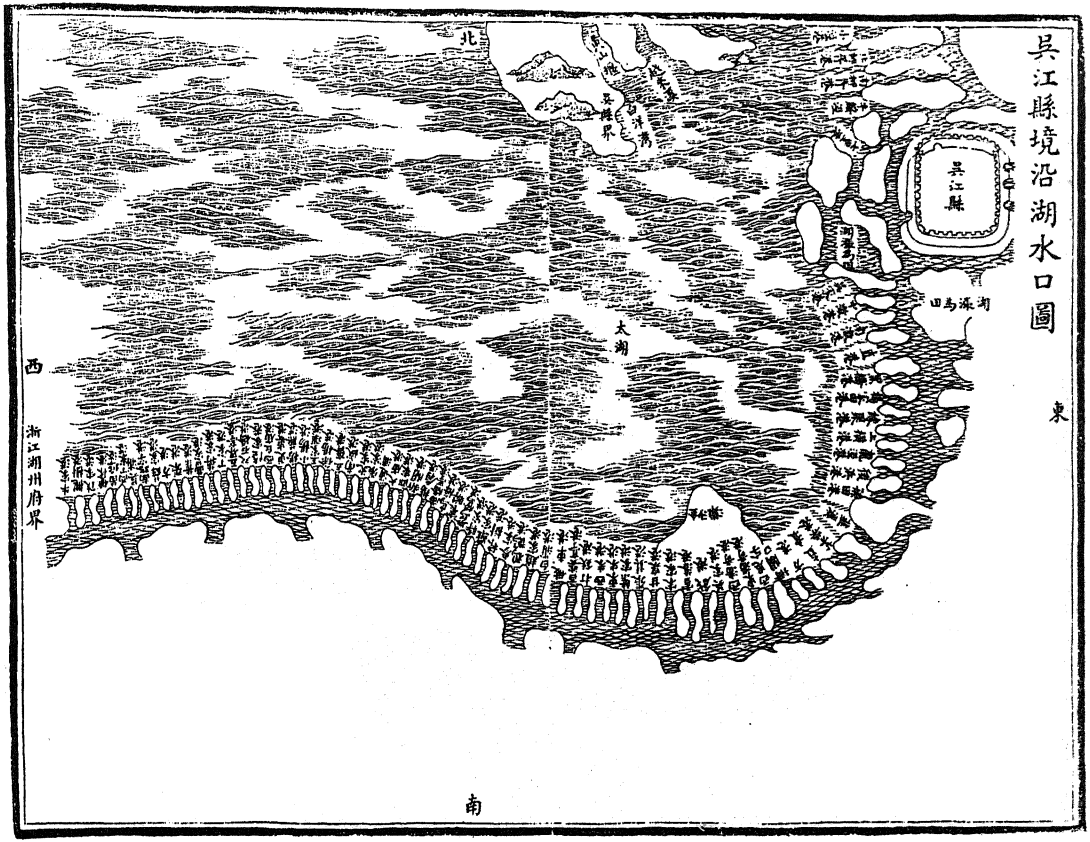

吳縣境沿湖水口圖

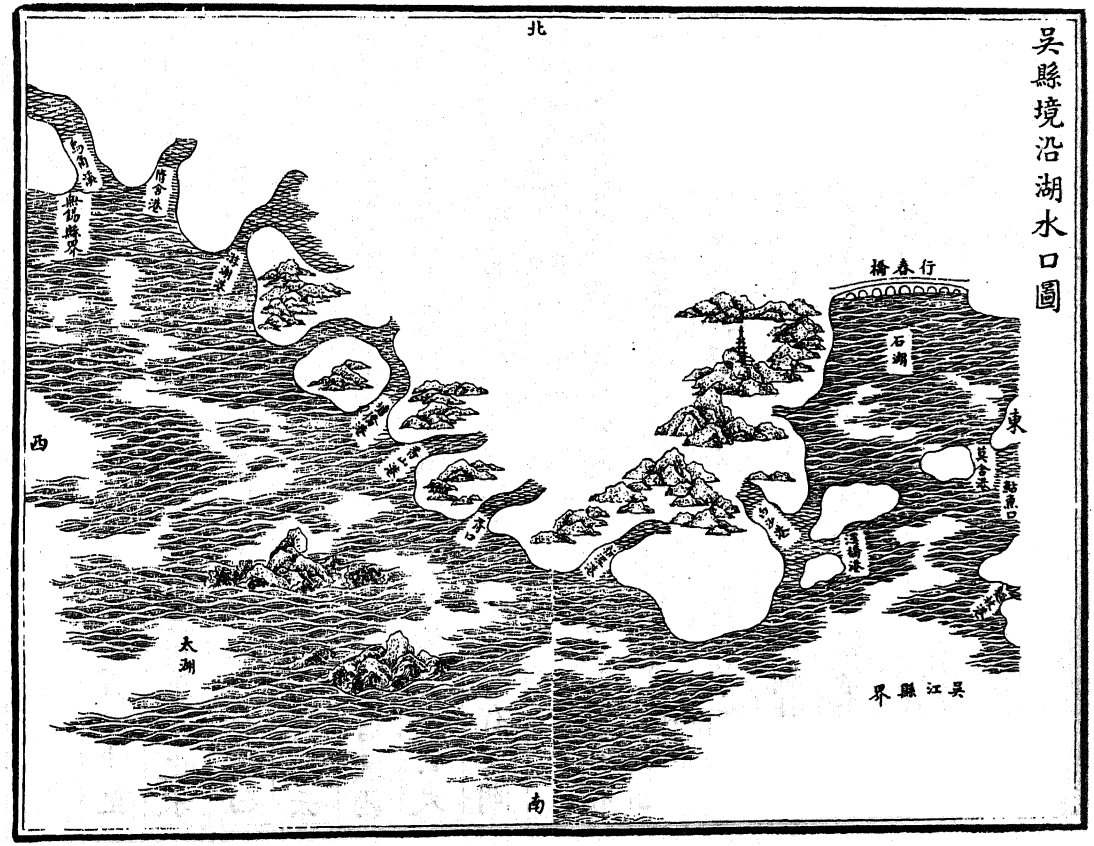

無錫縣境沿湖水口圖



武進縣境沿湖水口圖



宜興縣境沿湖水口圖

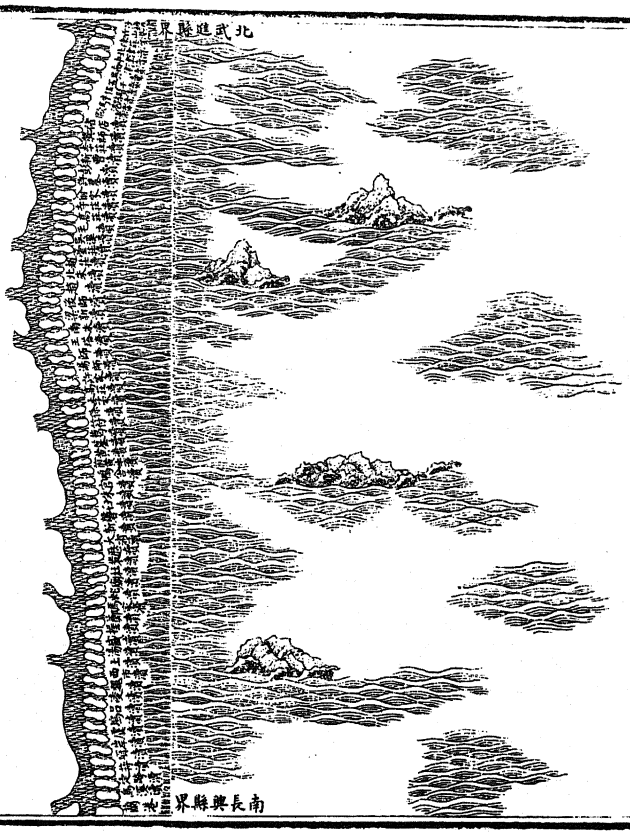

太湖沿境水口分圖說

太湖周環跨三郡七邑受來源之水俱從宜興之百瀆長興之二十四瀆烏程之三十六瀆吳江之七十二漊吐納焉而導湖水以入海者則吳江之長橋葉港曹家港王家溪港震澤湖雪落港坍闕口直瀆韭溪白龍橋七里港等吳縣之鮎魚口麪杖港新涇港莫舍漊胥浦香山港塘橋港烏角溪無錫之新安溪赤城溪洪丘渰吳塘門獨山門浦嶺門閶江口武進之南邦溝白射山

河薛堰水路港秦村港下埠港宜興之横塘陽溪大浦東蠡河塘港皆繇湖入海之口而入吴淞江東流者尤為緊要勿容湮淤故將沿湖曲折分境各肖方位摹寫成圖辨别出口之水其流行脉絡首卷内臨湖郡邑分合圖幅甚詳兹皆略也烏程長興不載以隷浙省而全書之纂止四郡耳

吳淞江全圖

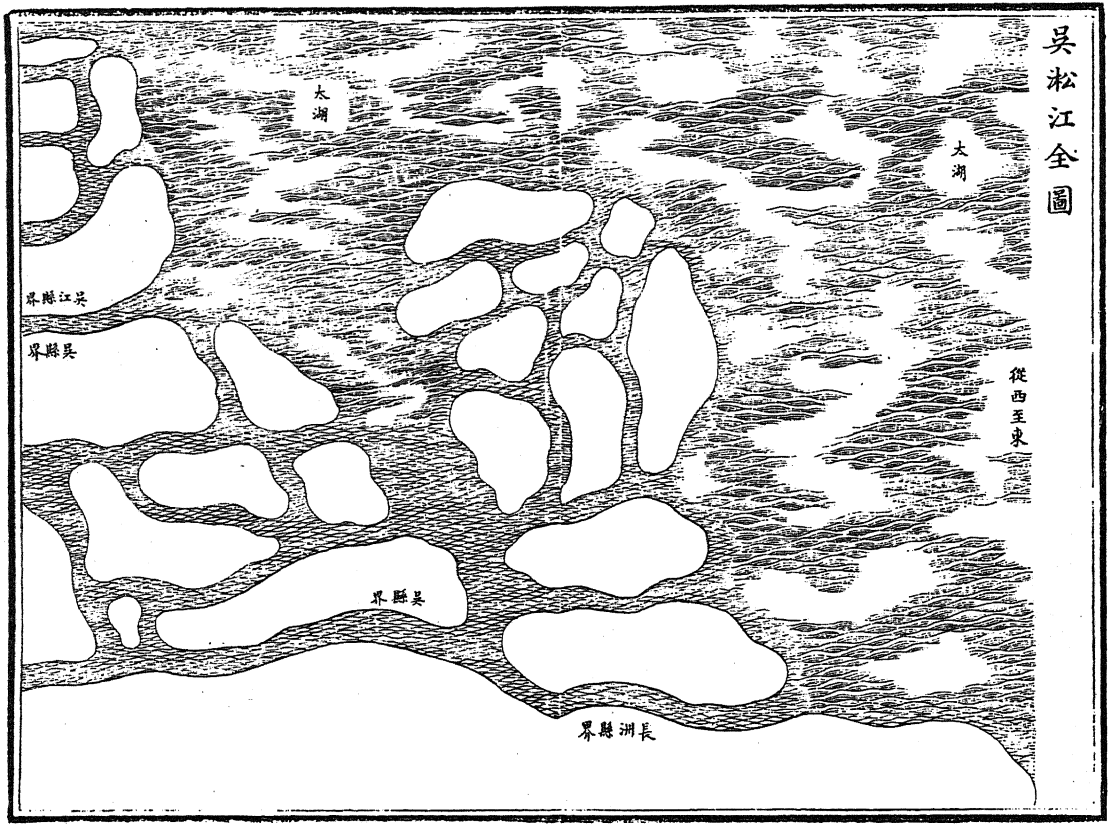

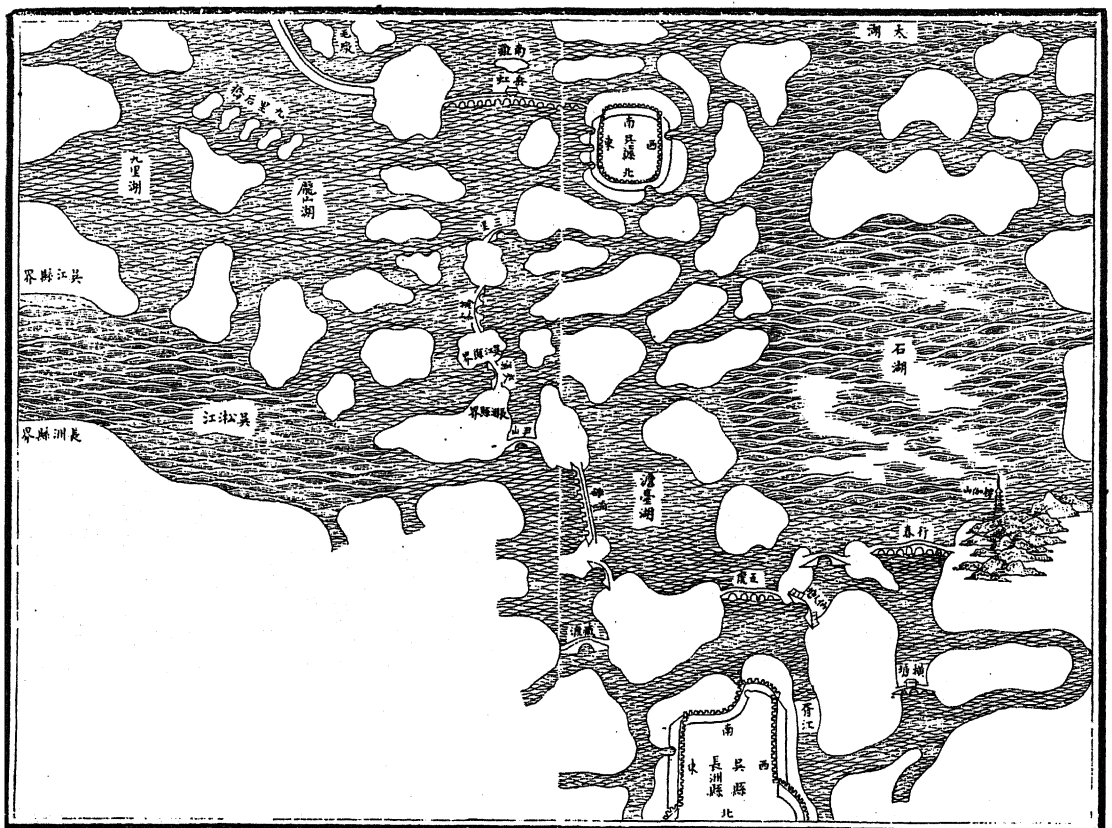

太湖
南
西
東
北
吳縣
九里湖
龐山湖
吳江縣界
吳淞江
長洲縣界
石湖
澹臺湖
行春
橫塘
胥江
南
西
東
北
吳縣
長洲縣

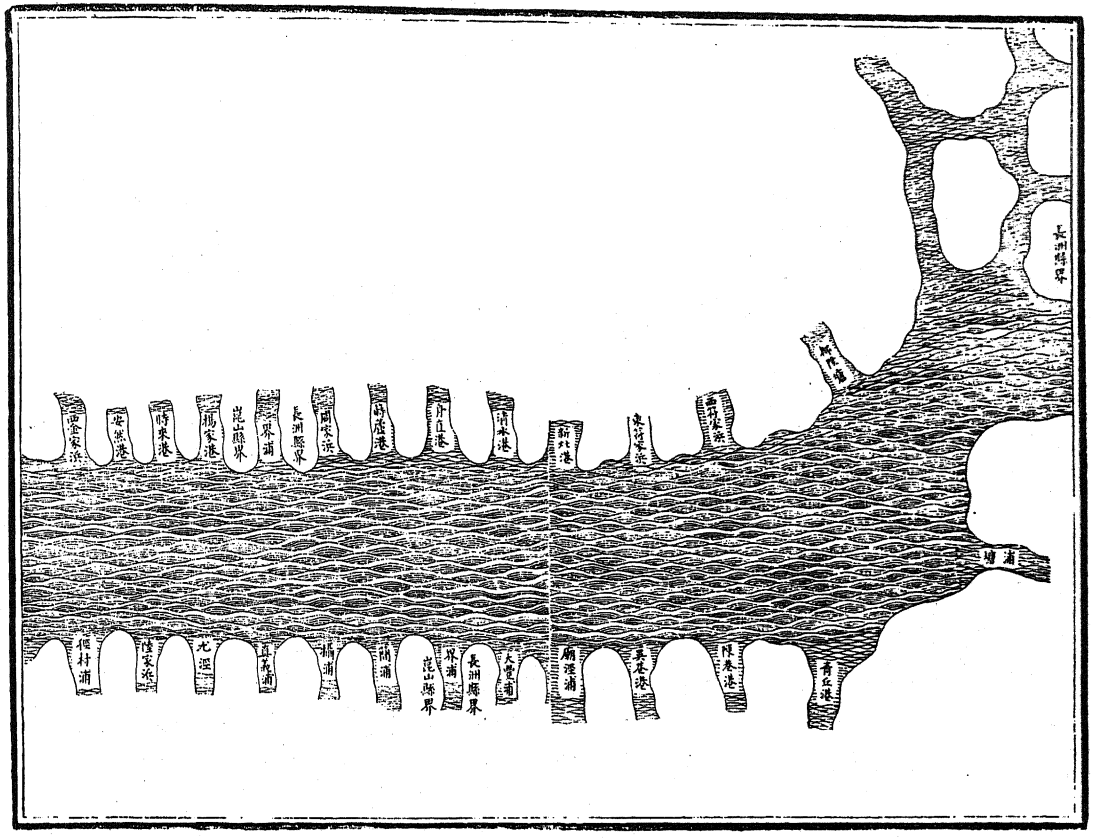

長洲縣界
西竹家浜
東竹家浜
新灶港
清水港
丹直港
蔣廬港
周家浜
長洲縣界
界浦
崑山縣界
楊家港
時來港
安然港
西金家浜
青丘港
陳巷港
吳巷港
廟涇浦
大豐浦
長洲縣界
界浦
崑山縣界
簡浦
橋浦
直義浦
尤涇
陸家浜
徑村浦

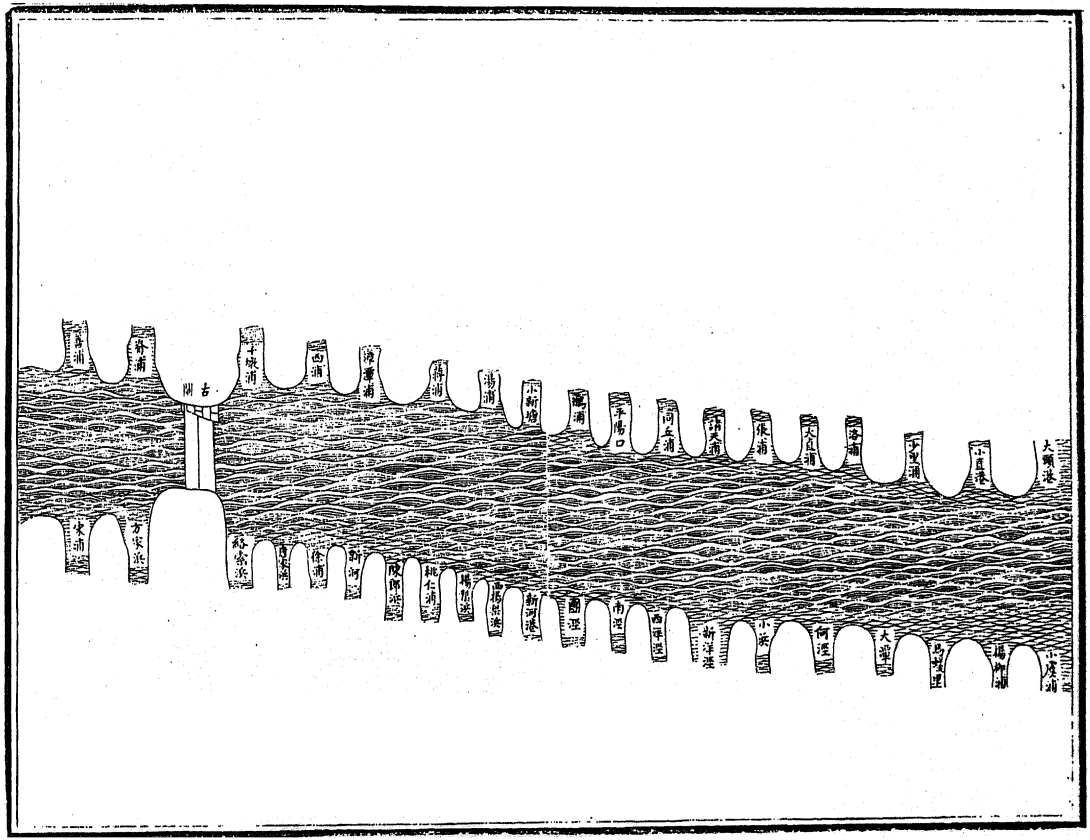

吉浦
舒浦
古閘
十城浦
西浦
潭潭浦
蔣浦
湯浦
小新塘
鴻浦
平陽口
同丘浦
諸天浦
俵浦
大直浦
洛浦
少聖浦
小直港
大頭港
宋浦
方家浜
絡索浜
唐家浜
徐浦
新河
陳郎浜
桃仁浦
楊墅浜
曲楊墅浜
新河港
團涇
南涇
西洋涇
新洋涇
小浜
何涇
大灣
馬蟻埋
楊柳浦
小廈浦

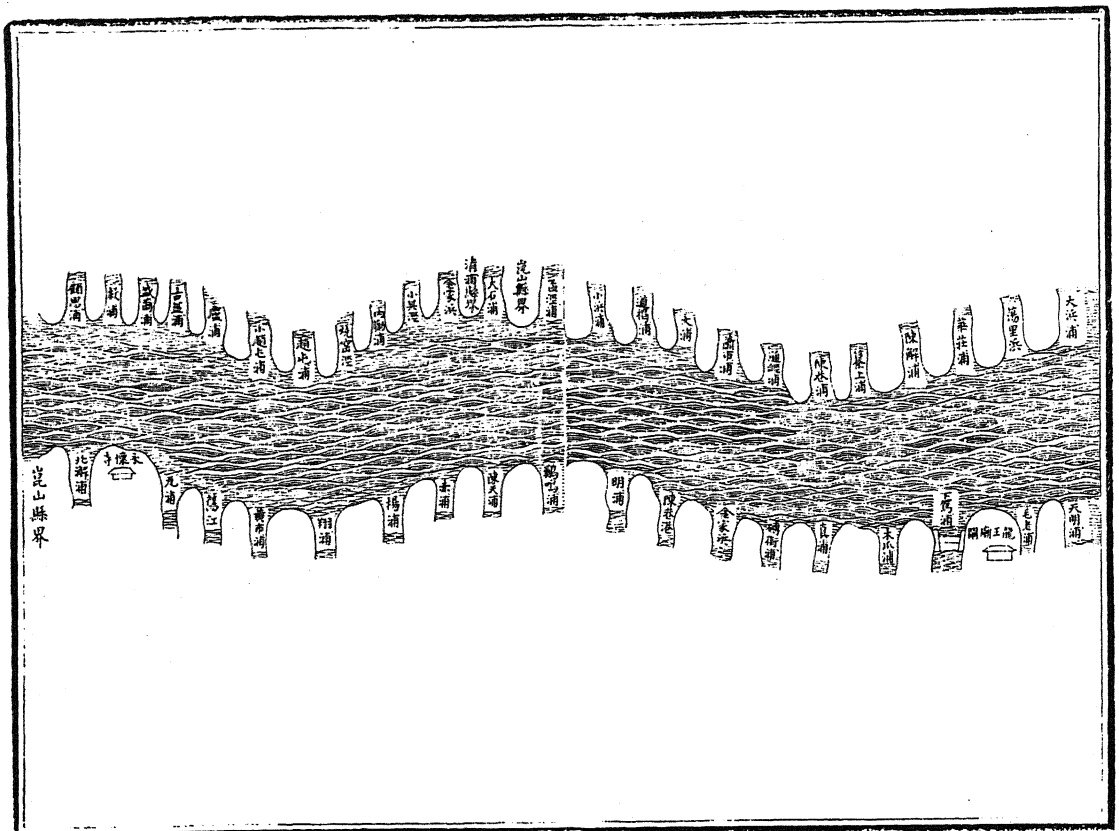

崑山縣界

北漸浦

永懷寺

瓦浦

鷹江

黃市浦

翔浦

楊浦

赤浦

陳天浦

鶴鳴浦

明浦

陳巷港

金家浜

嗣衛浦

直浦

木瓜浦

龍王廟關

毛老浦

天明浦

大浜浦

蕩里浜

華莊浦

陳解浦

葉上浦

陳巷浦

通經浦

大浦

小浜浦

崑山縣界

清浦縣界

大石浦

金家浜

小吳浜

內鵝浦

趙屯浦

小趙屯浦

盧浦

三里浦

盛浦

鼓浦

顧思浦

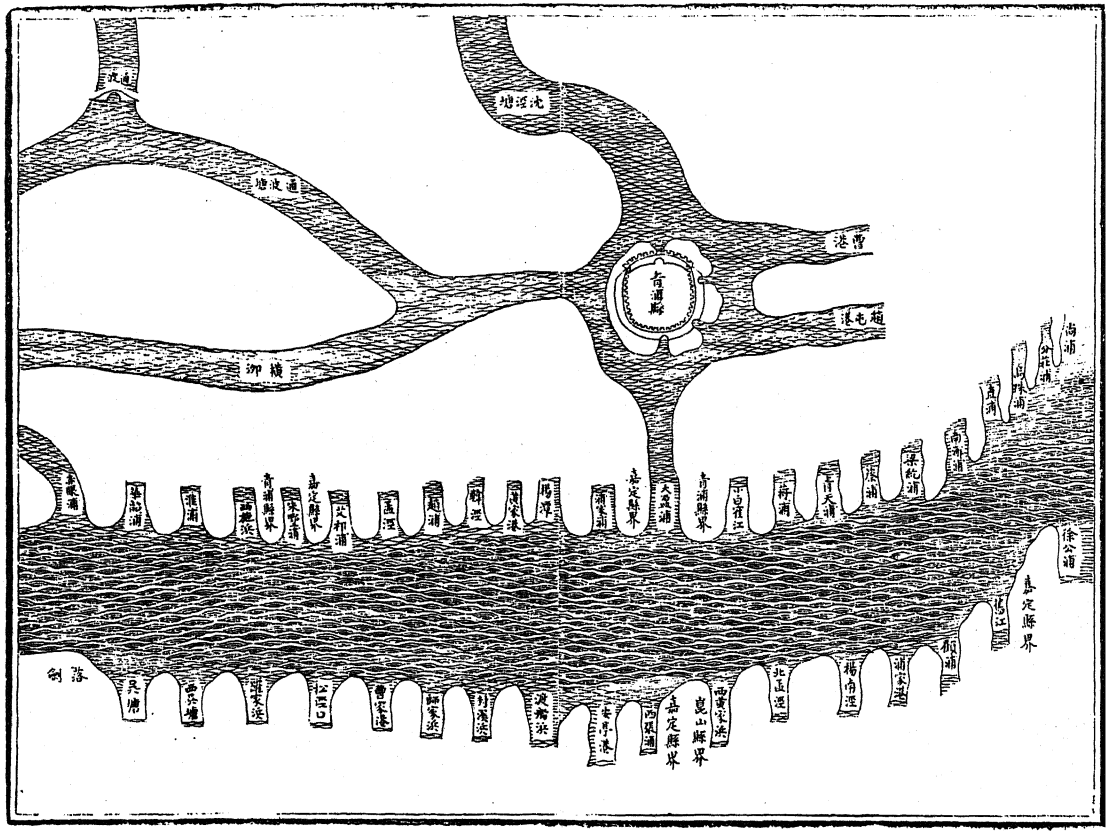

通波
沈涇塘
通波塘
曹港
青浦縣
趙屯港
橫泖
尚浦
分莊浦
烏珠浦
盧浦
南浦
梁紀浦
蔣浦
青天浦
宋浦
青浦縣界
小白雀江
大盈浦
嘉定縣界
湖家浦
楊潭
黃家港
鄭涇
趙浦
孟涇
艾和浦
嘉定縣界
朱墅浦
青浦縣界
西塘浜
淮浦
華陽浦
嘉眼浦
徐公浦
嘉定縣界
馬江
顧浦
浦家港
楊南涇
北孟涇
西黃家浜
崑山縣界
嘉定縣界
西渠浦
安亭港
渡橋浜
封溪浜
師家浜
曹家港
松涇口
羅家浜
西吳塘
吳塘
落劍

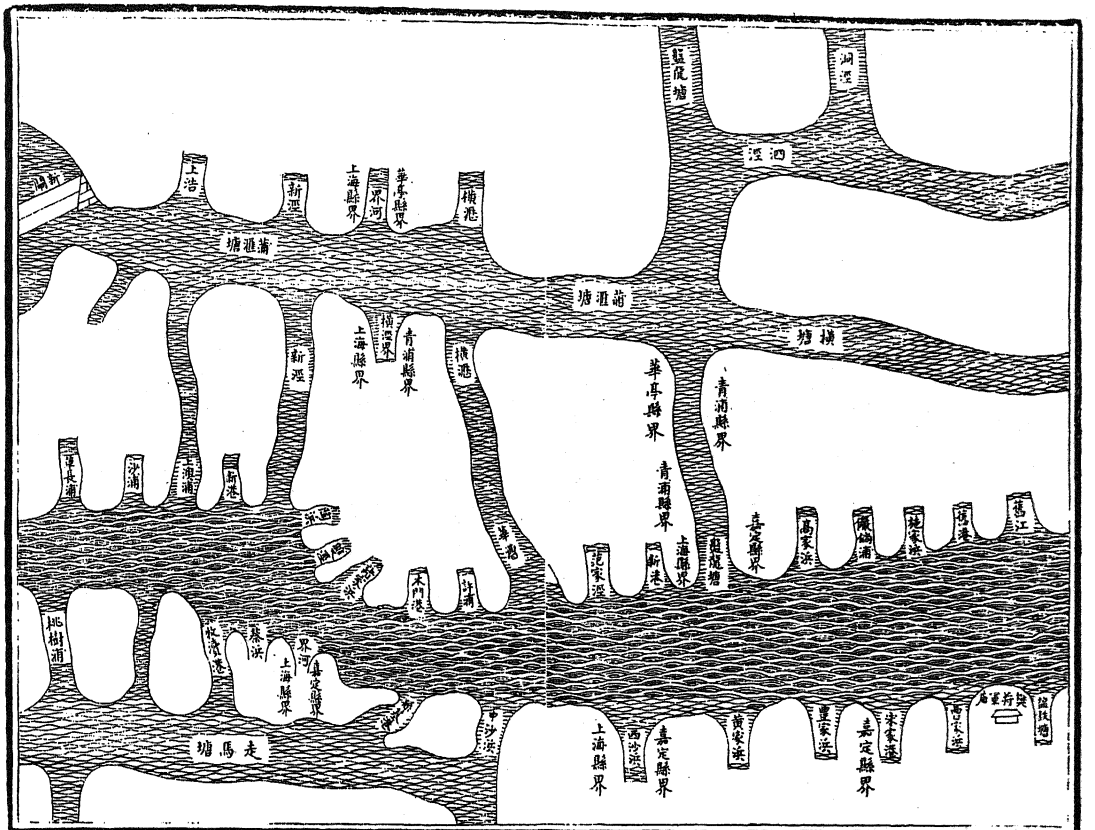

新閘
上浩
新涇
上海縣界
界河
華亭縣界
橫港
蒲滙塘
蒲滙塘
盤龍塘
洞涇
泗涇
橫塘
橫港界
上海縣界
青浦縣界
橫港
新涇
華亭縣界
青浦縣界
青浦縣界
連長浦
沙浦
上澳浦
新港
華亭
沙浦
木門港
許浦
范家涇
新港
上海縣界
盤龍塘
嘉定縣界
高家浜
鐵鍋浦
施家浜
舊港
舊江
桃樹浦
蔡浜
界河
上海縣界
嘉定縣界
中沙浜
走馬塘
上海縣界
西沙浜
嘉定縣界
黃家浜
豐家浜
宋家港
嘉定縣界
西家浜
舊鐵塘

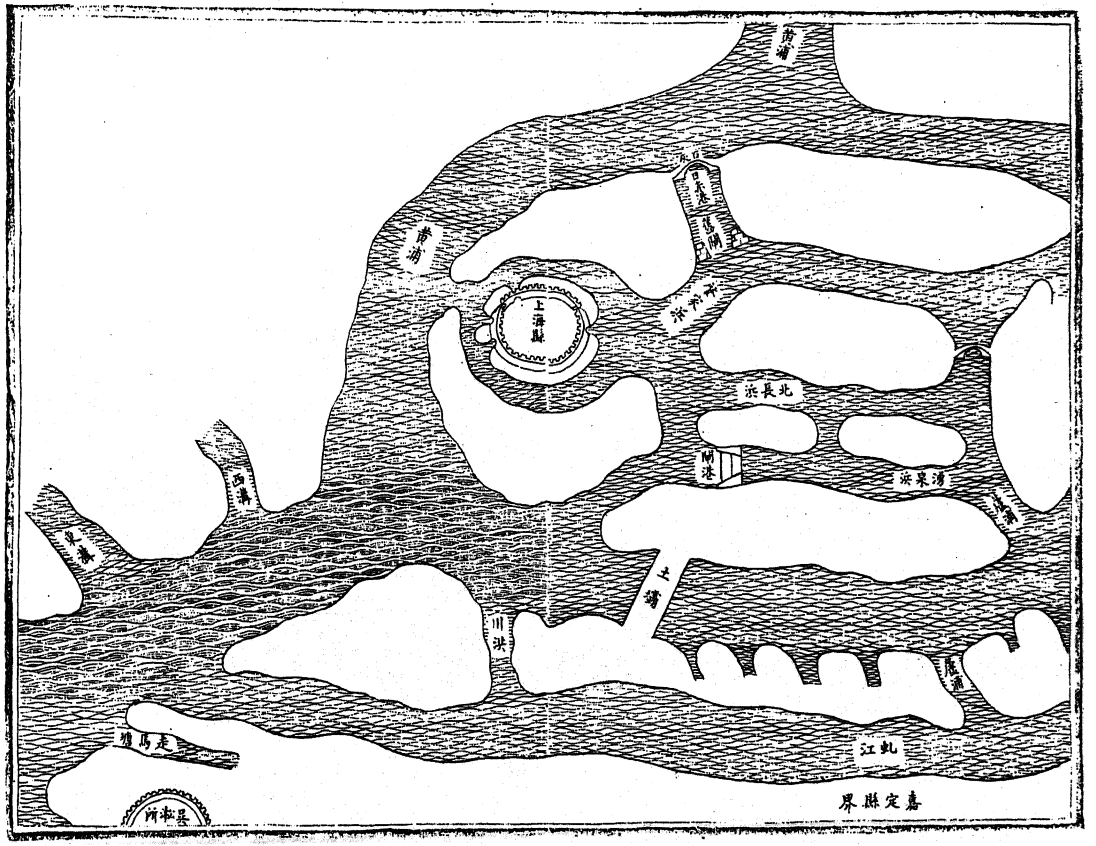
黃浦
黃浦
上海縣
北長浜
閘港
湧泉浜
西溝
川洪
虹江
走馬塘
嘉定縣界

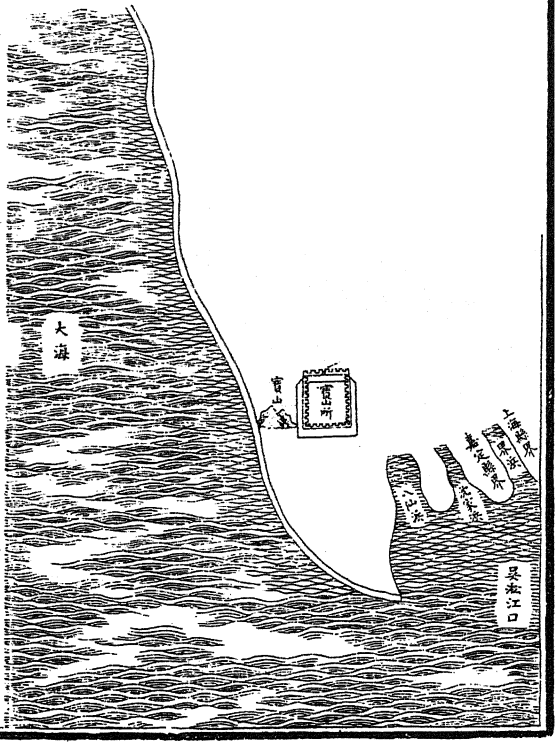

吳淞江全圖說

吳淞江一名松陵江即禹貢三江之一也跨吳江長洲崑山青浦嘉定上海六縣橫亘二百六十里自垂虹橋順流東下至尹山再北流至甫里東流至澱湖合北趙屯浦東顧會浦崧子浦盤龍浦凡五湖而至宋家橋東南流與黃浦會而遞迤出海自東江廢只此與婁江為東南水利之大關要今吳淞自崑山以東並湮塞而水患莫救全書所載首重此江茲不煩贅說

婁江全圖

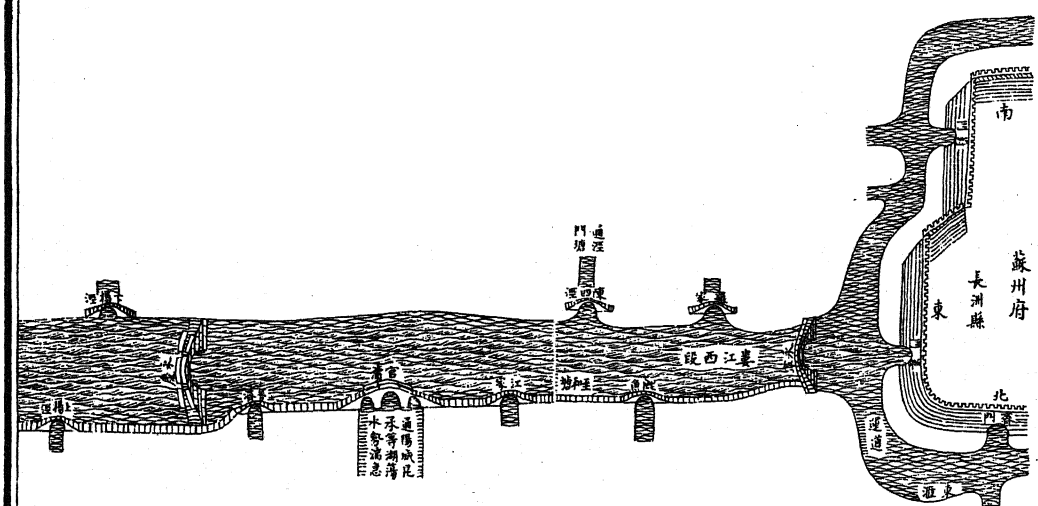

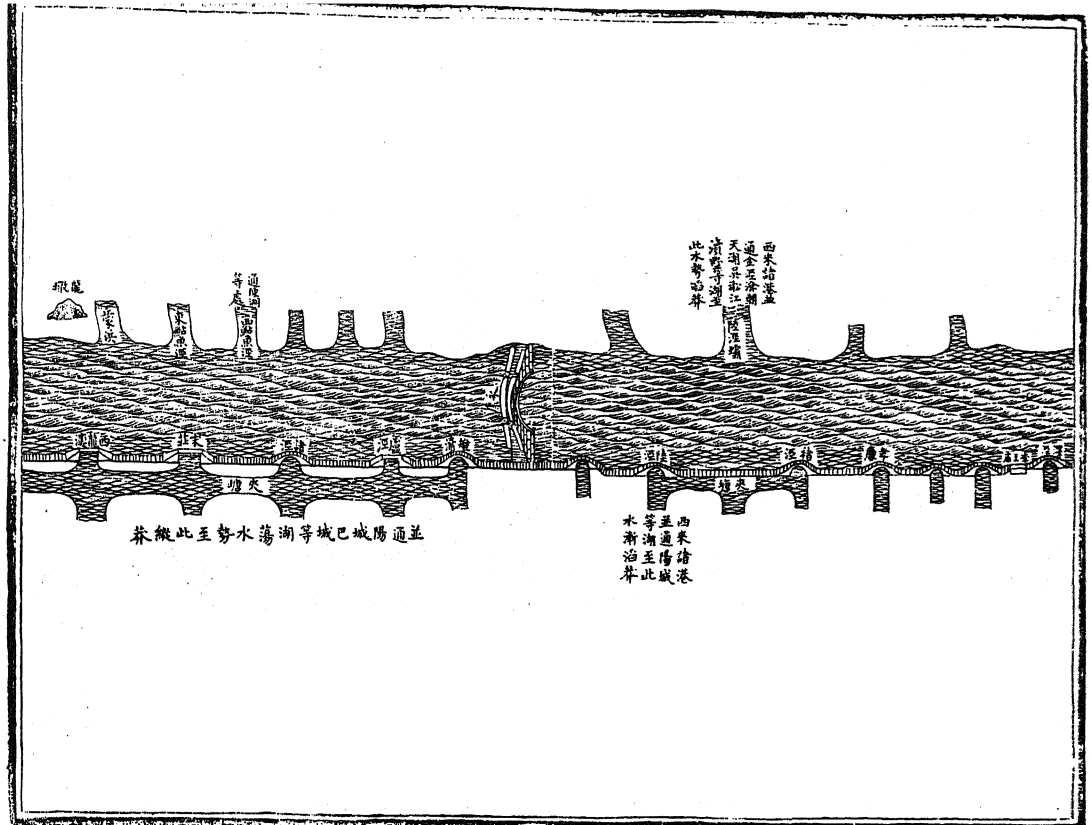

龍瑕
通陽湖等處
西來諸港並通金陵湖天湖呂和江濱野等湖至此水勢滔莽
西來諸港並通陽城等湖至此水漸滔莽
並通陽城巴城等湖蕩水勢至此縱莽


沙湖
江流至此稍平

詰港通陳湖澱山等湖泖

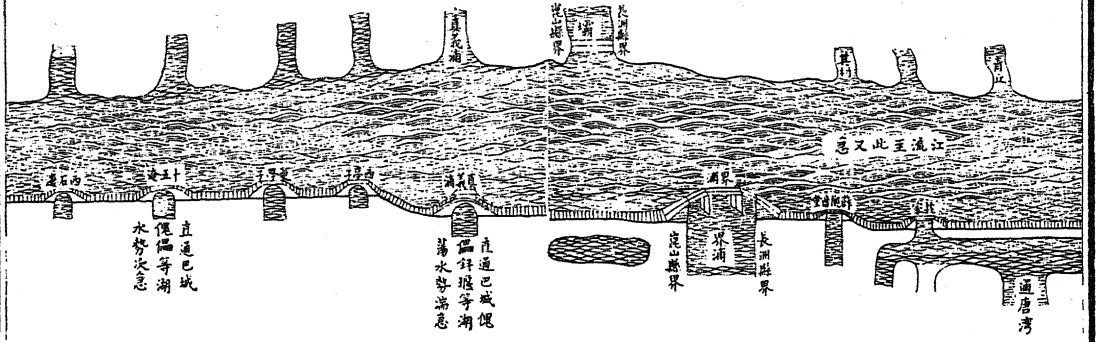

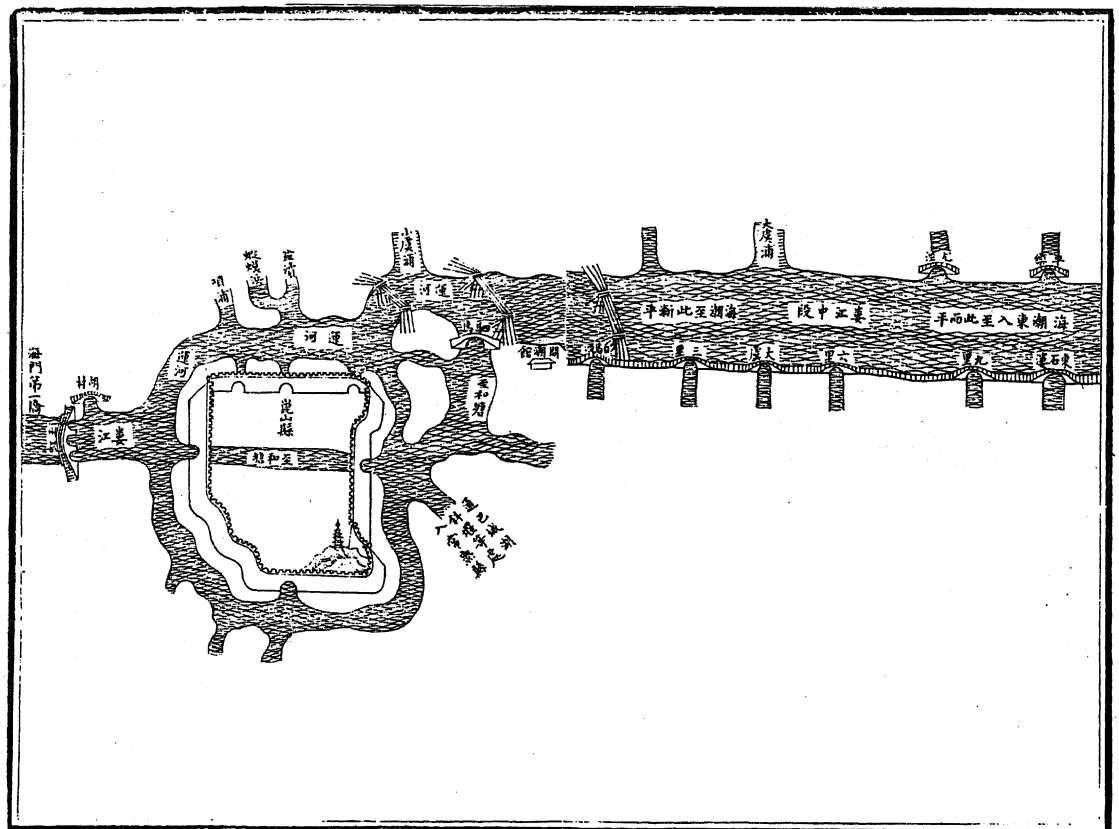
海門第一橋
胡村
婁江
運河
崑山縣
至和塘
小虞浦
運河
大虞浦
海潮至此漸平
婁江中段
海潮東入至此而平
東石堰
九里
六里
大虞
三里

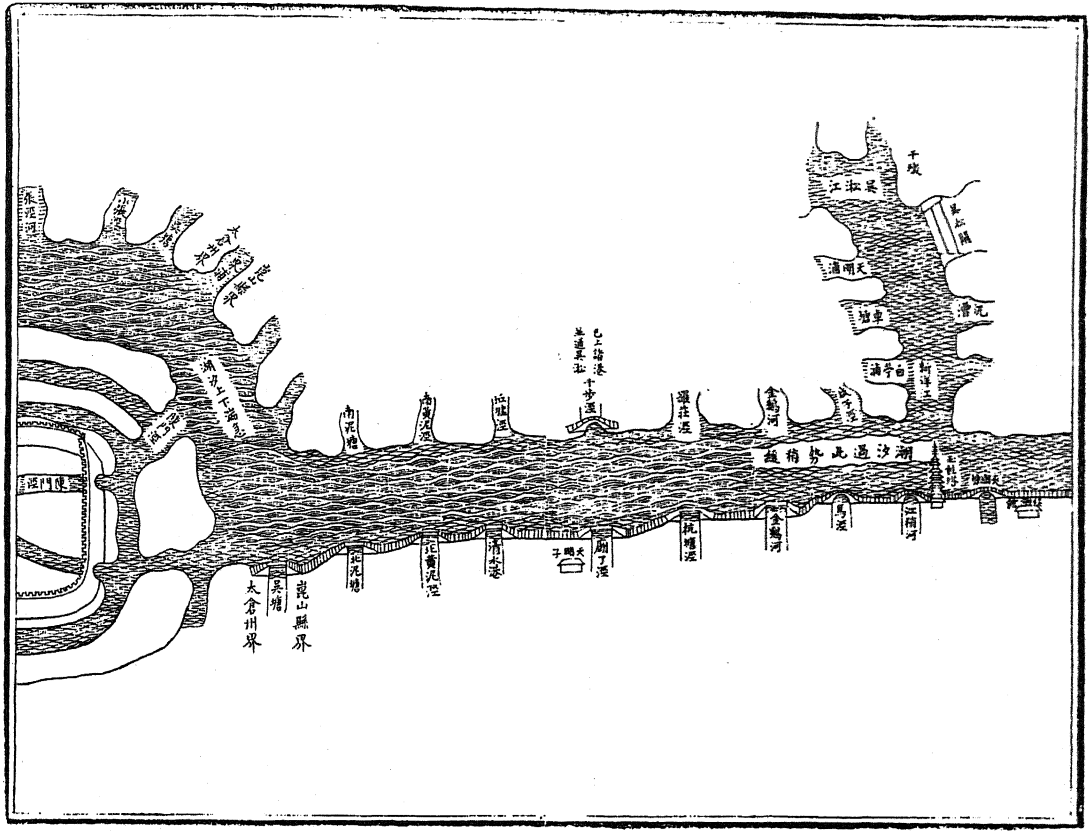

張泥河
小淡泉
太倉州界
崑山縣界
湖汐上下過急
陳門涇
南泥塘
南黃泥涇
拉塘涇
已上諸港並通吳淞
十步涇
羅莊涇
金鷄河
武子涇
湖汐過此勢稍緩
吳淞江
千墩
吳淞關
天明浦
沉漕
車墩
白苧浦
新洋江
天明子
崩了涇
抗塘涇
金鷄河
馬涇
江稍河
天明塘
北泥塘
北黃泥涇
清水港
吳塘
太倉州界
崑山縣界

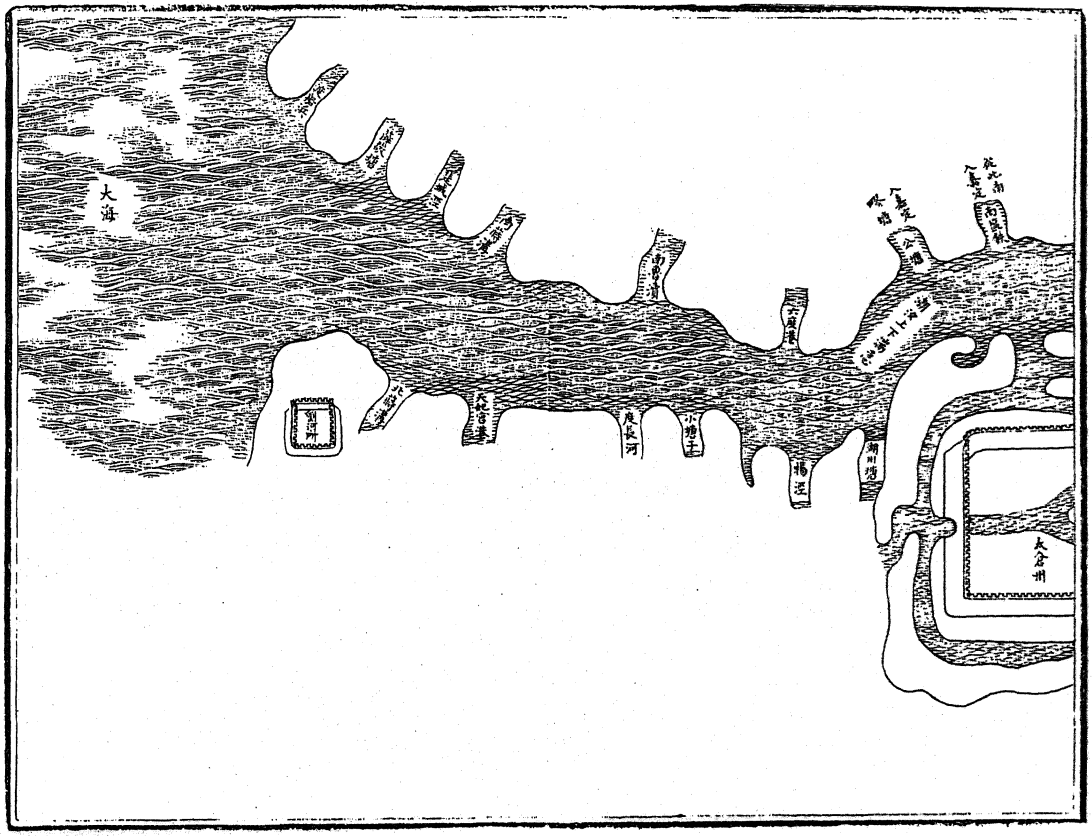
大海
南昌濱
六度港
大紀宮港
度長河
小塘子
楊涇
潮川塘
太倉州

婁江全圖說

婁江一名下江相傳亦禹貢三江之一也自蘇城婁闗而東歷崑山太倉直達劉家港入海凡一百八十里兩岸港脈如蛇足專受震澤西來諸水或繇陸涇壩沙湖夷亭真義浦或繇吳淞江界浦或繇小虞浦或繇新洋江而入謂之南路水或繇官瀆出陽城湖東行至傀儡巴城等湖蕩出真義十五淹高墟等港而入謂之北路水今吳淞湮淤而南水汎濫白茆七浦阻塞而北水横

驅夫此婁江一線能盡納東南數郡之水為尾泄乎況在勝國時開海運萬艘經行朱清力為疏導入我明間事畚鍤今淺狹處漸亦澁流矣此東南之命脈司水者亟宜究心又名至和塘此宋丘與權所築北堤起婁闗抵崑山止俗乃襲訛即太倉城中横河猶稱至和塘失攷甚矣婁江出海東口曰劉家港亦屬無據姑從之

白茆港全圖

沈溝
黃溝
唐世溝
王履溝
乂洪
周家浜
前港
廟港
周家浜
前港
廟涇
黃涇
通長石橋
白茆港
白茆港
通順
通順
村中
東蔣涇
西蔣涇
沈家河
南
東
西
北
蒲
朱家洪
楊家閘
繆家閘
歸家洪
雉浦港
高公港

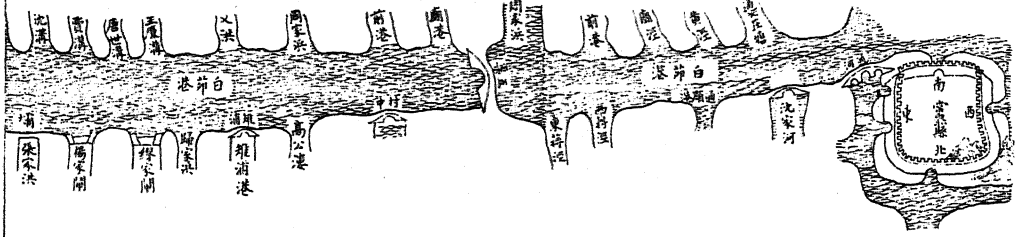

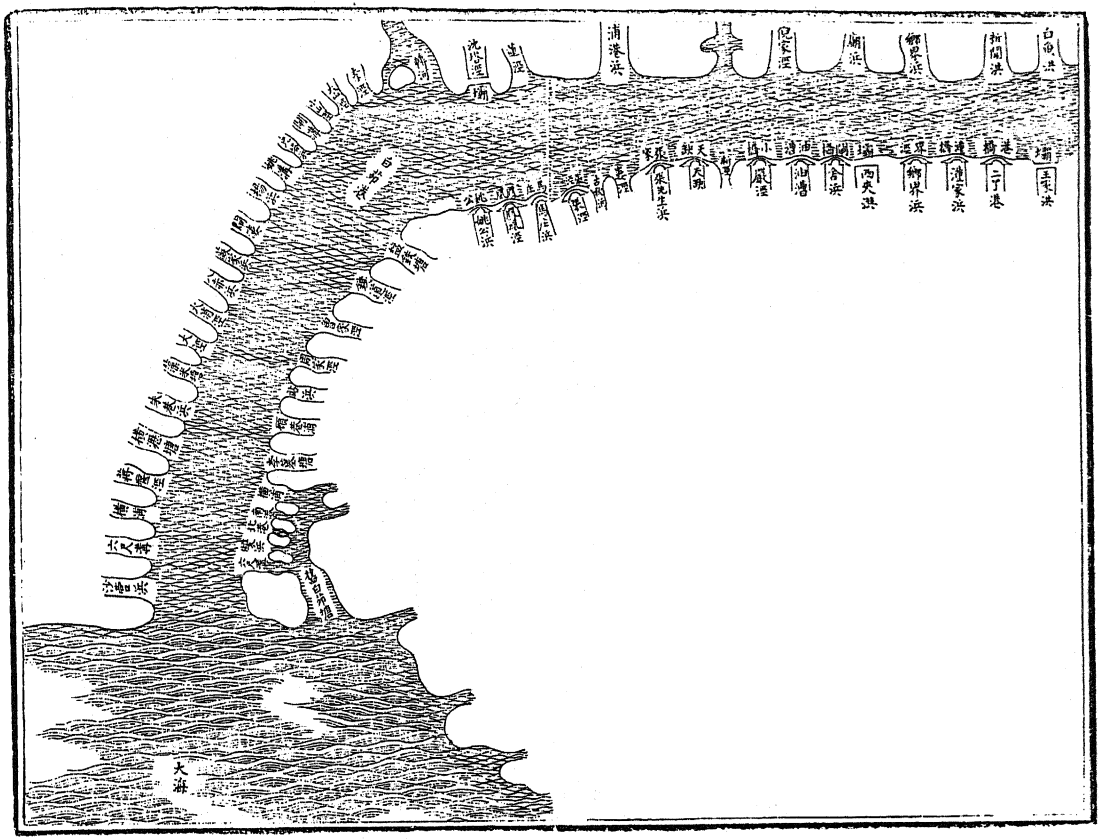

白魚洪
折閘洪
鄉界洪
廟洪
兒家涇
浦港洪
蓮涇
沈塔涇
玉家洪
二丁港
蓮家洪
鄉界洪
西夾洪
舍洪
浦漕
嚴涇
天鵝
東家
大海

白茆港全圖說

白茆港在蘇郡東北自常熟縣城東南迎春門起至於海長亘八十里具區水從長洲無錫順流而下如元和塘如陽城等湖會趨華蕩昆尚二湖者並驅白茆以出則白茆之關繫殆不亞于吳淞婁江古今人言之甚悉蓋白茆一港雖僅在常熟轄境而綱維數郡之水利歷追往時疏導亦協濟興工今湮没占佃木棉旱菽涓流不通虞邑士庶目擊眉攢而鄰境不察猶秦越視也唯

經國之君子庸心水政叩九閽策當道嘗牘滿公車字字嘔血試閲斯圖港旁之支脈如鱗如翼洪流不貫不將仍反内境為壑乎

沿海納潮洩水港浦圖





許山
東來浦
西來浦
柘林所

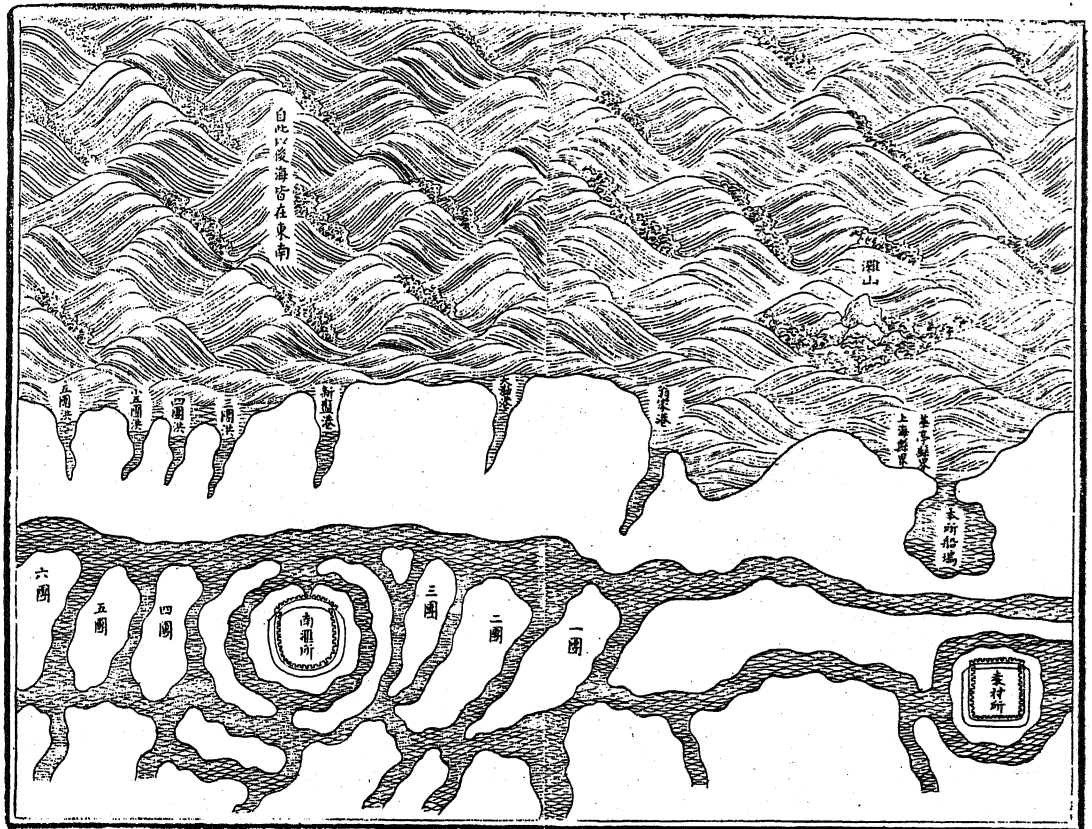

自此以後海皆在東南

灘山

五團洪

五團洪

四團洪

三團洪

新盤港

大鵝港

翁家港

基亭縣界

上海縣界

本所船塢

六團

五團

四團

南滙所

三團

二團

一團

秦村所

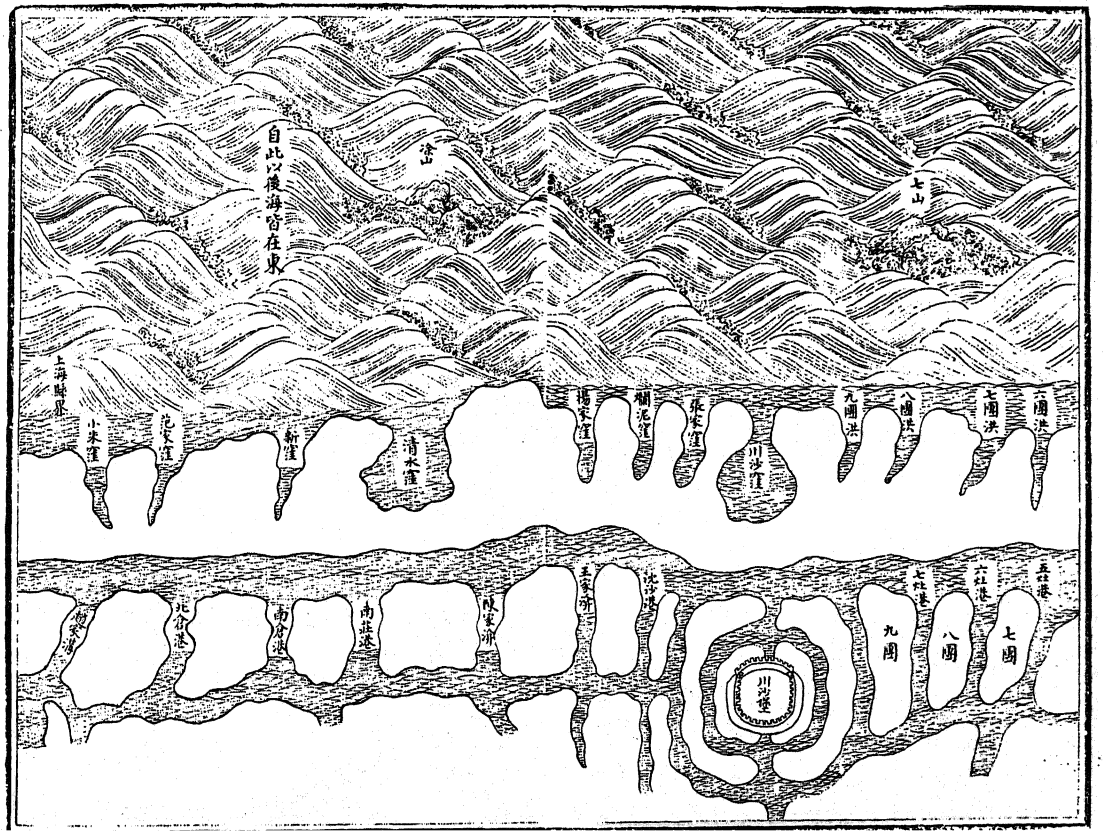

自此以後海皆在東
塗山
七山
上海縣界
小米窪
范家窪
新窪
清水窪
楊家窪
爛泥窪
張家窪
川沙窪
九團洪
八團洪
七團洪
六團洪
南倉港
北倉港
南莊港
陳家浜
王家浜
沈沙港
川沙堡
九團
八團
七團
七灶港
六灶港
五灶港

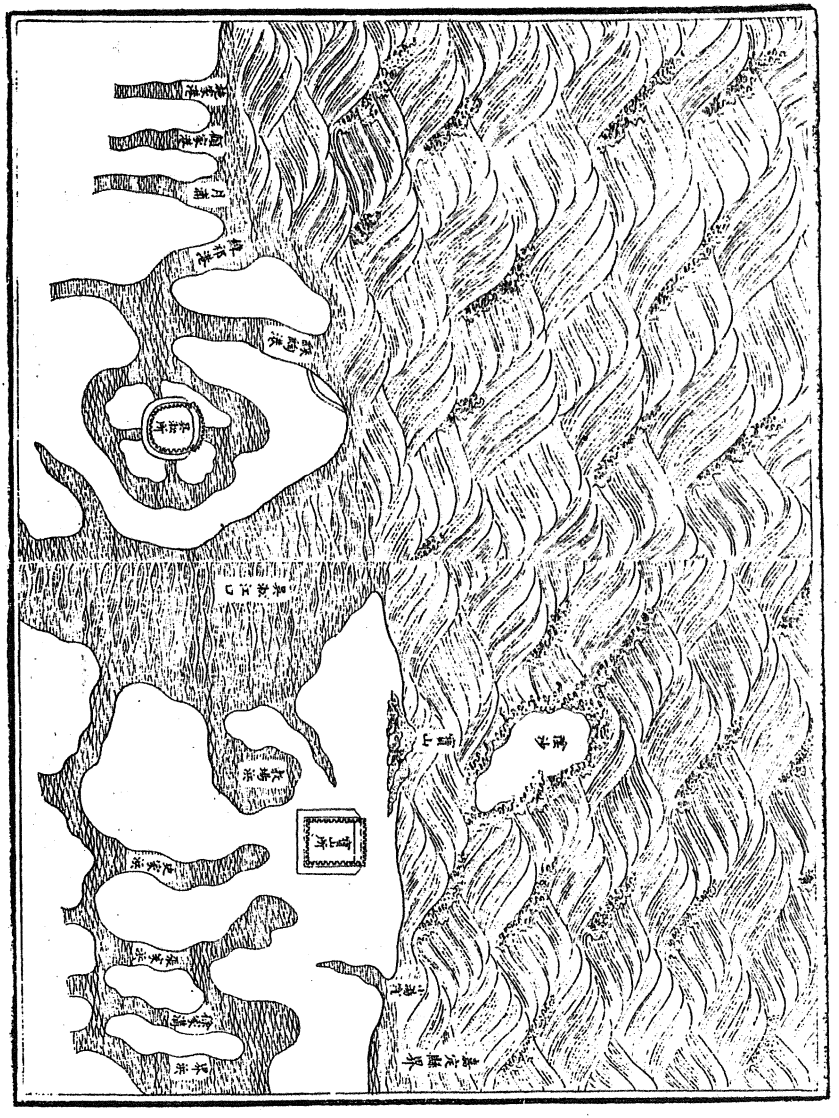



自此以後海皆在東北
此處江海交會之所
嘉定縣界
太倉州界
太倉州界
常熟縣界
黃姚港
川沙港
張浦塘
劉家河
丁涇
新涇
陶家港
楊林河
茜涇
七丫港
健鳴港
浪港
鹿鳴涇
大錢涇
洪泗浦
鐺脚浦
陸河浦
陶涇浦
沙營浦
白茆港

沿海納潮洩水港浦圖

東吳雖澤國凡瀕海處則皆岡磧而高水勢偃仰不瀉大禹乃斷岡身為三江以通流出海為縱浦横塘以掣流入江上下相承水繇中駛罔有散漫繇是田以圩分圩以字别棊布繩聯縱横相望可為澇備自秦漢患海溢而築塘為捍從浙境海寧縣而來入直隷境金絲娘港之東自南迤東皆屬松郡按古之東江久為塘障今松郡水統會黄浦而趨吳淞唯塘内諸港之迹猶未没

也若蘇郡之獨當東面不僅吴淞江劉家七鴉等港傾泄為急其他諸涇浦亦當引注以濟旱潦今泥沙填閼施力維艱司牧者將遂付之浩歎乎

沿江納潮洩水港浦圖

東

大海
大河口
堋來口
七里港
監河口
李灶港
黃灶港
新灶港
周灶港
唐灶港
舊河港
黃涇港
楊樹港
曹沙港
新港
天港
李鬧港
趙港
爛泥涇
大橫港
爛頭涇
小梅港
口岸港
高家港
石幢浦
金涇
高浦
倭港
唐浦
司馬涇
徐六涇
瓦浦
吳六涇
張涇
許浦
東長涇
西長涇
千步涇
中沙港
海洋塘
徐家浜



通州

金家港
西毛港
桃花港
生水港
狼山港
狼山
鍬港
軍山
王灶港
清水港

洞瀆浦
蔡浦
新庄浦
黃泗浦
三丈浦
洋涇
奚浦
黃巷港
陳浦
西洋港
萬家港
福山港
崔浦
王家涇
廟涇
包家涇
章家涇
管夫涇
陳家涇

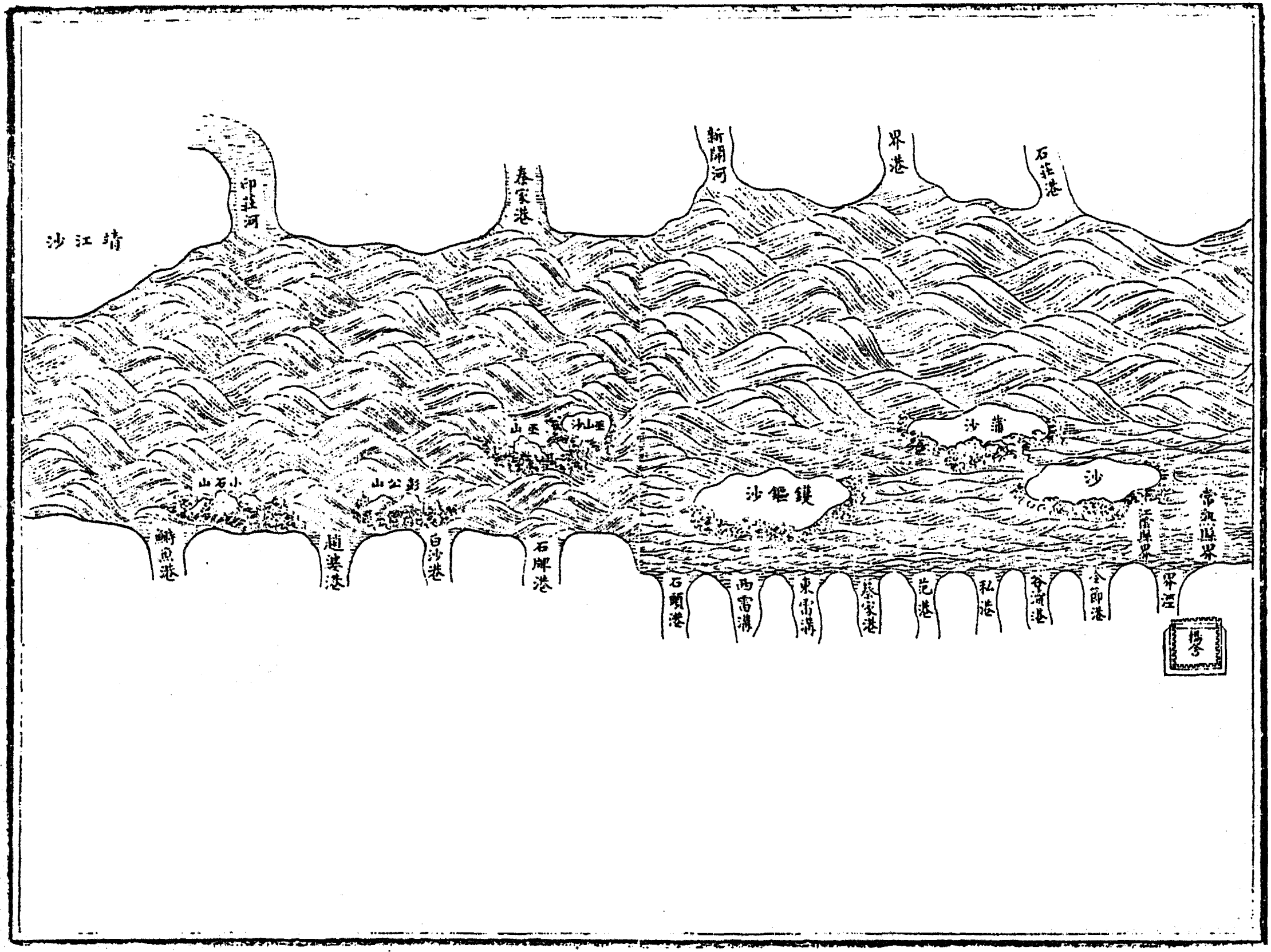

靖江沙
印莊河
春家港
新開河
界港
石莊港
亞山
亞山沙
小石山
彭公山
蒲沙
鑊鑪沙
沙
江陰縣界
常熟縣界
鰣魚港
趙婆港
白沙港
石脚港
石頭港
西雷溝
東雷溝
蔡家港
范港
私港
界涇

泰興縣

五長港

桃花港

李家港

洋田港

黃家港

新河口

官舟沙

武進縣界

江陰縣界

剩銀河

得勝河

首莊河

小龍河

灤港河

小深河

桃花港

五斗港

立埭港

利港

廣埠港

申港

新溝

流政港

夏港

黃田閘

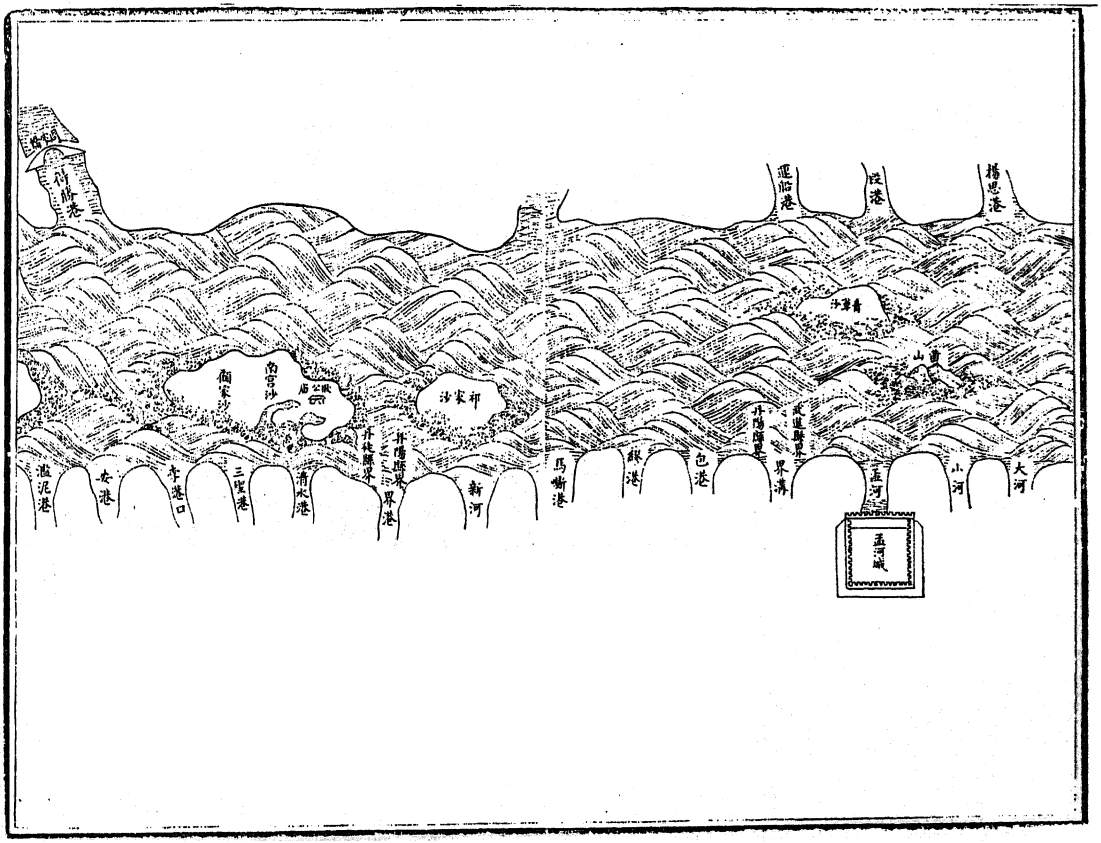

得勝港
運船港
段港
楊思港
青草沙
黃山
南宮沙
衢家沙
祁家沙
丹陽縣界
武進縣界
丹陽縣界
丹徒縣界
濫泥港
安港
李港口
三聖港
清水港
界港
新河
馬嘶港
綠港
包港
界溝
孟河
小河
大河
孟河城

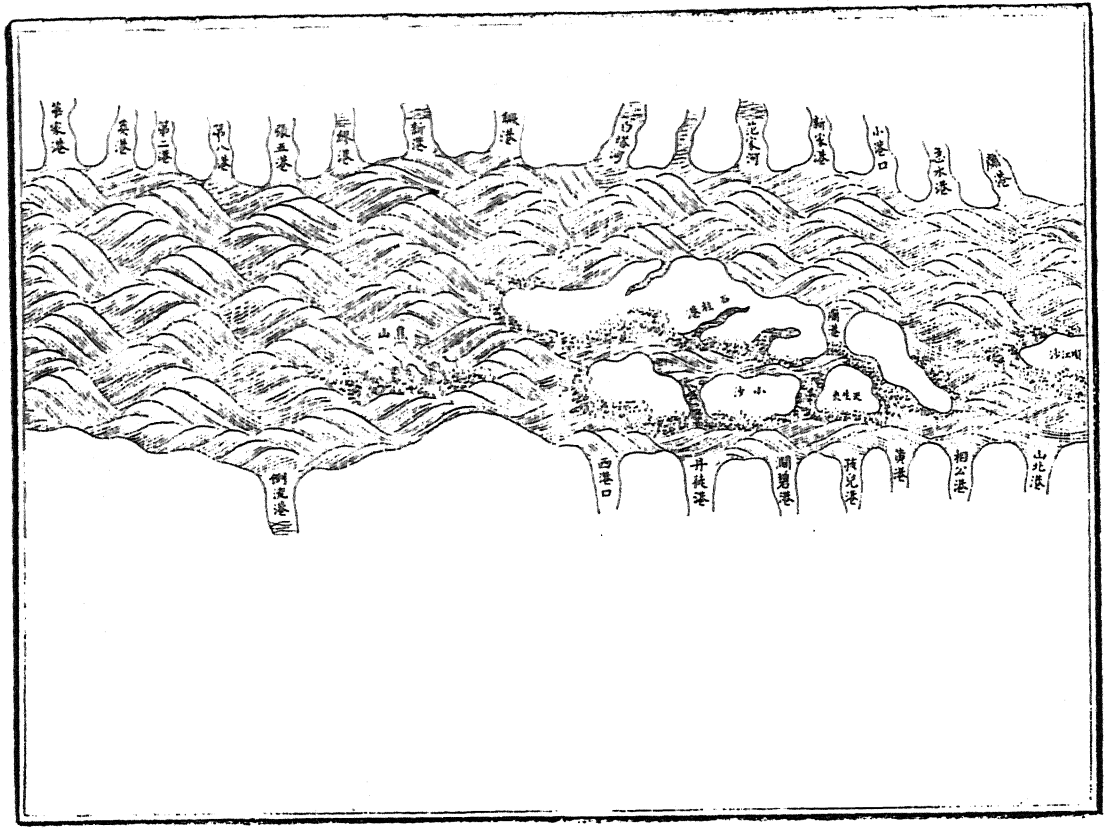

華家港
葵港
第二港
第八港
張五港
綠港
新港
綴港
白塔河
花家河
新家港
小港口
急水港
蘭港
石柱港
蘭港
小沙
天生夾
焦山
順江沙
倒流港
西港口
丹徒港
澗碧港
孩兒港
黃港
相公港
山北港

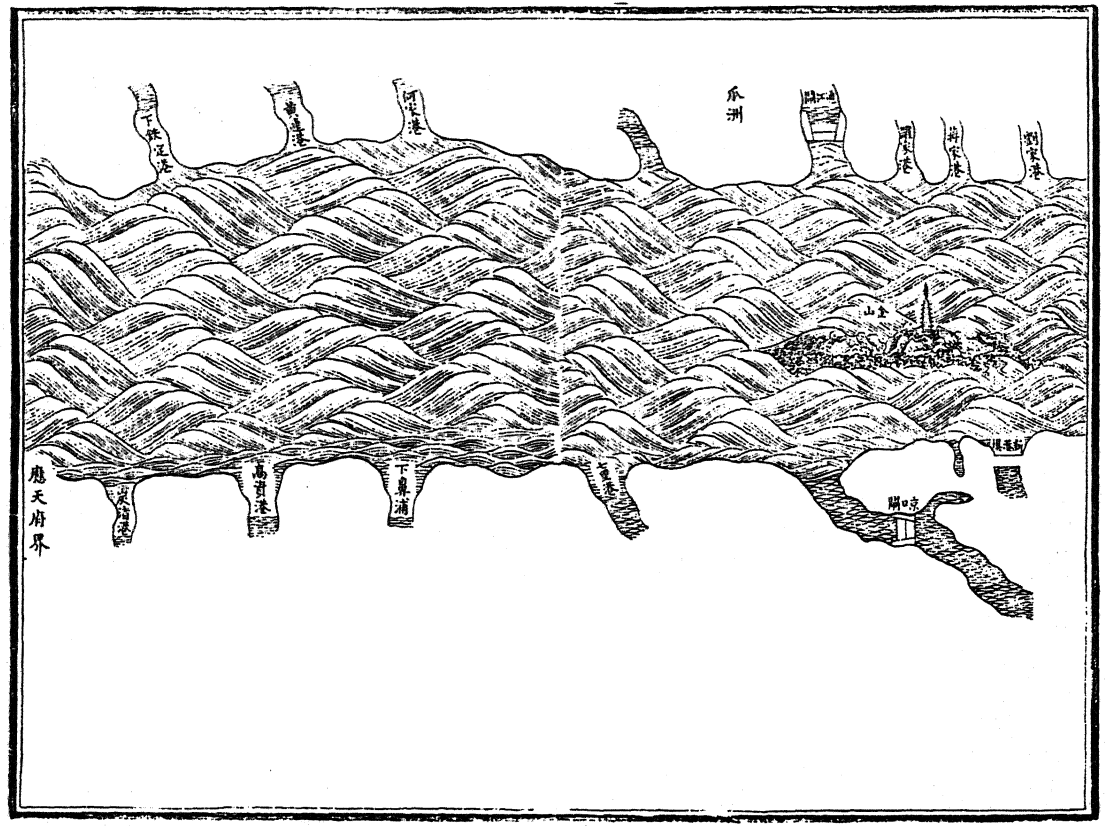

下鉄定港
黄連港
河家港
瓜洲
通江關
羅家港
蔣家港
劉家港
金山
京口關
應天府界

沿江納潮洩水港浦圖說

長江自岷峨發源繇巴入峽經洞庭合彭蠡並達南畿而浣水淮西諸水悉自西南順趨東北至炭渚高資等港乃丹徒之輿地茲書之所當敘也江遶鎮之西北二境常蘇之北境湍流至白茆港以東為江海交會之衝過此則東海臨焉其圖已見前矣江水亦以消息為潮汐諸港口雖引納而常主洩洩江之水盡歸海若唯泥沙易淤時賴疏瀹五代趙宋沿江俱置撩淺即國初亦

重壩閘節宣今止舉通舟大道尚謀修浚之策而農田水利幾置弗講并白茆要害漸成平陸可歎也亟繪此圖以俟廟堂之碩畫

吳中水利全書卷二

吳中水利全書卷三

明　張國維　撰

水源

水源詳究其高下來脉與經繞分合自遠而近之形勢故叙次及外郡

天目山發源

吳中水源天目為大湖州府志云安吉州天目山去州西南六十里其高三萬六千丈其廣八百里上有三

十六洞天有十二龍潭其巔有僊人洞千丈巖其東南有瀑布下注其滙曰蛟龍池其東北一峯曰翔鳳林上有平地其方一千五百丈有兩湖天目所由名也一統志云道家謂第三十四洞天山下兩湖若左右目杭州府志云於潛縣西天目山去縣東四十五里左目高二千丈右目高二千五百丈名太微玄盖洞天寰宇記云高三千九百丈廣五百五十里水因山曲折東西有源東出臨安縣為大溪水汎溢東流

為苕水寧國府志云宣城縣東南一百五十里本浙西巨鎮面杭背宣東溪之水出焉雖各志互異然其脉長而泉遠又山高則勢如建瓴洵為吳水之發源詳核則屬湖州府安吉州者曰西天目為陰屬杭州府臨安縣者曰東天目為陽

杭州府來源

自天目來至湖西天竺諸山發玉泉等源凡十六曰武林山泉曰冷泉曰茯苓泉曰白河泉曰大悲泉曰寒

泉曰參寥泉曰後僕夫泉曰玉泉曰一勺泉曰寒光泉曰惠泉曰噴月泉曰法華泉曰真珠泉曰虎跑泉滙而為西湖中亘六橋湖分上下二派東洩一由城堧石函以入杭城運鹽司前分布諸河一由昭慶寺橋北行西折歷三閘為下湖河分支入武林水門為大河即運河與鹽運司前水會散衍流漾河皆盈溢從鳳山門即正陽門出東十二里至龍山閘又渾水閘北與候潮門水會為外沙河循城而北至永昌門

東南通錢塘江有壩内水大則溢出江潮大則溢入永昌壩節而復注再北過清泰門即螺螄門慶春門即菜市門與内河合仍循城轉西無星橋至會安壩下注艮山河西入泛洋河北轉至德勝橋為德勝壩是為上塘河

下塘河即運河在府城東北四派皆合於餘杭塘河一派由府城溜水橋沿東西馬塍至賣魚橋西合餘杭塘河一派由打水樓南折至江漲橋入一派由八字

塘至古塘橋下折入一派由西堰橋西至飲馬橋亦折入是河由餘杭縣来凡七十里

上塘河由東南外沙河北行為後沙河在艮山門外北達蔡官人塘北去艮山門九里東由何衛店湯鎮赭山又東北達赤岸河去府城東北三十里通高塘横塘北十五里達施河村河又東北十五里達方興河至臨平鎮東為長安壩

按杭城附郭德勝等五壩東臨平與長安等五壩

皆高二三仞自上塘河水日溢而各瀉於下塘河殆無停晷一遇霖潦駕壩襄塍牛馳馬逸横入崇德桐鄉嘉興松江以入吳淞江黄浦諸港凡下流皆先為漫漲所占太湖無歸宿之路矣

下塘河自武林門水由西湖過吳山水驛接清河上中下三閘至德勝橋與城東外沙河等水合分為二派一由東北至長安壩一由西北過德勝壩下注至江漲橋與子塘河合流至北新橋北入湖州府界東北

接新開運河遂通蘇松二府

官塘河去府城西北三十五里南達北新江漲河北達

奉口河

餘杭縣南上湖南下湖在縣城南漢時所開源發自天

目由臨安来至縣南從石門入兩湖東流為南渠河

又東為餘杭塘河塘河說見前

按通志謂兩湖相接瀦洩水勢可見但可為湖不

可為田也民間占佃為科田嘉靖二十二年廵按

御史傅鳳翔知其居嘉湖蘇松之上流為害甚大痛為釐革會題得旨掣其浮糧改入嘉湖代辦仍復為湖畫界樹碑犯者有法盖誦宋郟僑之論所謂杭州遷長河堰以宣歙杭睦等山源決於浙江則東南之水不入太湖若使水不入浙趨下之勢何由而減殆於溧陽五堰事體相符

天目又一源東發而為臨安縣南溪過縣東南入餘杭界　又一源南發而為馬溪又高陸山去縣北二十

五里源發而為猷溪各入餘杭至雙橋合流而為雙溪又東過山港徑山源水來會東入河港過靈源港入錢塘縣境通會於塘河

臨安縣湲水出雙林山半瀑入大溪

餘杭縣閑林河一名五福渠去縣東南二十里水入錢塘縣

由拳青嶂山在縣西南十里發源二一為東溪俱東北經錢塘又折而北入德清縣

高陸山去餘杭縣八十六里一源發而東過仇山之北獨松嶺八十里一源發而東至仇山之下二水合流而北過盧公橋東行十二里入苕溪

按諸水自西南来錯綜彌漫縣桐鄉崇德合德清武康之水皆入吳江縣西鄉半縣七十二漊以入太湖半縣鶯脰湖過汾湖

天目之陽發源而為餘不溪東過臨安縣治又東過餘杭縣入錢塘縣界之安溪又為鳳口溪東南入德清

縣界仍為餘不溪有吳羌山之石壺泉滙而為龜溪又越山之瀑布泉石壁山之月泉皆來會而東又散入桐鄉縣運河車溪横湖皁林諸涇又分支為北流水其施諸溪水亦来會其溪源出上強山本溪東行二十里入歸安縣至敬山漾漾水合焉又過菱湖湖水合焉西北過荻港折而西為大灣與前溪水合則烏程縣之黄蘖山源發而為黄浦又妙喜山源發而為妙喜港又王村諸山源發而為黄墅港又菁山等

諸山源發而為澤水皆来會北經歸安縣之峴山漾即碧浪湖入江子滙是為雲溪

湖州府來源

天目之陰為孝豐縣之廣苕山去縣西南三十里發源是為苕溪一名西溪一名大溪一名龍溪郡志曰水至長潭險潭與石相嚙淙淙然類呂梁傾倒之勢故名至狄浦溪水来合溪去縣三十五里其源出天目諸水有景村來者有五港來者有澤口下者有石柱

村下者有黄圩溪來者各有壩節以灌田灌足而後洩又過除口至山公潭潭水來合潭源亦出天目至歸山下洛溪水來合溪即歸山潭其源發廣德州石溪又董嶺水亦分入至西嶼横溪水來合溪縣大嶺發源過孝豐縣而東下沿千如湖水來合溪去孝豐縣北十里源發廣德州金雞嶺一名金車有葛溪有青山口出中館溪有奚埠皆相通貫入安吉州境南過邵渡而丘渡獨松嶺水來合出獨松為五溝合衆

山之水東過浮石山古所謂苕溪之水有二源是也南嶼山水亦合焉山與浮石相接有白水池泉至塔潭分支而北者為裏溪本溪為外溪即苕溪裏溪之行也至石埭埭水來合埭源發湖南山去州北十里又西龍湖水來合至石鼓堰堰水曹埠水皆出天目西坑瀆水皆來合其外溪東北行也楊子湖源出楊子山其水西出丹陽湖東與邸閣水分流入苕邸閣水源出長興縣之廩山同來合至馬家瀆瀆水來合

瀆去州東三里有三源曰由千山曰樊塢曰峴山又至丁埠前岡水來合岡水發源崑銅二山去州北三十里過富山塘紫溪之水來合内有姚湖五湖四龍湖五龍湖南獲湖皆貫通交組於其中至浮石山裏溪之水復來合至梅溪鎮梅溪與渾水瀆水皆來合梅溪山去州北三十里其源有二一自崑銅山發一自蘇州山影蘇池發又樂平山發者為薛坦浮山發者為潭入魏塘滙為東海堰而達焉瀆水發源金雞

嶺俱入魚池晏子安福三溪而來是為總溪即西溪因諸溪之分合故名西北一支與長興縣之荆溪接一支又為龍溪北行入歸安縣入凡常湖湖源出長興縣石城山去縣南五十里和平諸山水合潘店水出烏程縣和平諸山棲賢水出烏程縣棲賢山皆來合又過罨畫溪即箬溪又長興縣之四安塘諸水皆來注之四安溪一名周瀆溪水出石澗經善岍塘與廣德水俱來滙而仍為西溪北過釣魚臺而分者三

其一經小梅湖入太湖其中一過湖州府城東北入江子滙其南一過定安與峴山漾南來水會亦入江子滙是為雲溪

武康縣銅峴山發源為前溪一名餘英溪東過縣治北過黄隴山東抵砂溪兩溪之支流長流於溪之下流德清縣之北餘不溪之支流水注焉後溪之水發源烏回山過龍尾來會之水亦注焉北經峴山漾入江子滙為雲溪雲溪受苕溪餘不溪前溪諸流之水迤

灑北行散入於烏程大錢小梅等二十七瀆紹興二年知烏程縣王回潛瀆更其名曰豐登稔熟康寧安樂瑞慶福禧和裕年通惠澤吉利泰興富足冠以常字其俗但記舊名如楊漊沈漊以為便而官名竟不稱以入太湖　內孝豐之壩三十七安吉之壩三十六武康之堰七十二德清之堰九湖一浦一歸安湖二漾十烏程之漾十皆所以瀦而後洩於太湖者也又雲溪折而東過倉橋溪灣又東出迎春門與峴山漾合東入烏程縣界大會諸水於毘山漾過八里店是為運河即荻塘東流為舊管為潯溪入吳江縣界

北分流諸漊入太湖東循荻塘至平望入鶯脰湖

長興縣白峴山去縣西北八十里諸水東過懸脚嶺嶺水入焉去縣西七十里為楊店水東過蒼雲嶺梓方澗之水滙而為合溪與荆溪水通南過竹山塘塘水入焉又東過罨畫溪即箬溪溪水分入焉東北過趙瀆出太湖

顧渚山去長興縣西四十里金河泉達而為水口水東南歷紫花澗分折東北成德橋入太湖　其水口鎮

東分為盧祥湖一名巴澤折而東北出新橋入太湖

白石山去長興縣西七十里發源達而為青山港南會於苕溪

川山與北川山去長興縣北二十五里二水合流為常豐澗歷黄沉潭入太湖

花渚泉從落石澗經沙埠入荆溪五山發源經合溪至轉入荆溪長興縣荆溪以下洩入太湖之港凡三十有四

按自杭州天竺山至此皆西南之水源

常州府水源常州府亦承受來源之水故先叙入

宜興縣之東瀉溪即罨畫溪去縣南三十六里宜興長興鄰界於此相出入

君山發源為洑溪去縣東三里入荆溪

章山去宜興縣西南七十里為張渚合流於童渚以入荆溪

山山去宜興縣西南六十里發源而為蝦涇入荆溪

又一源發為蓮河溪東為白雲涇北分受長蕩湖之水又東為西九溪自西溧陽縣界中貫土於九里河東與洴浰合入荆溪

洴浰渰去宜興縣西二十七里受溧陽諸水注於荆溪

荆溪在宜興縣南以在荆南山之北故名漢地理志曰中江出蕪湖湖之西南至陽羨入海者此也通志曰南受宣歙蕪湖之水注太湖内有塞溪慈湖章溪東分而為百瀆達於太湖

廣德州來源 按廣德州與湖州府連界其東南發源入湖之水備載湖州水源下此則東北來者

建平縣梅渚河去縣北三十里歷溧陽三塔堰入長蕩湖屬溧陽金壇宜興三縣出太湖

寧國府來源

宣城縣南湖在縣南周廣四十里東受溧陽廣德建平諸水宣城諸溪漲亦瀉入焉諸溪繇南入者曰洪林河西曰西溪南曰岳嶼溝湖泛則自西南出曲河至

油榨溝西北出湖北河至渾水港俱與大河合北至於水陽慈溪亦東合高淳水入焉縣牛兒港有方家港泝流而進東通五堰以達於句吳

按李默輯宣城志曰泝流以進云者言泛也不泛則水不入以常年論之泛時多不泛時少三吳其能免諸

應天府來源

高淳縣固城湖去縣南五里舊溧水縣析置高淳遂屬

馬溧水志云大山水發源為固城湖經五堰入三塔港過宜興以達太湖一統志云有水四派與太平府分界南畿志云高淳曰丹陽石臼固城三湖滙合其流分二派一出蕪湖一出姑孰固城者東經宜興入太湖又謂源出東廬山又謂遮軍山北有水入焉

按志謂三湖滙合夫所謂滙合者言相流通也又謂丹陽石臼之流西出大江而固城者出太湖蓋不澇之年水之分流固也使大江泛溢或宣歙發

洪其漲每高幾丈有不倒奔而逆馳以灌於太湖者乎沈憲副啓立議謂能於湖之連處堤而截之不相通貫則震不於其躬於其鄰矣害未有不杜者亦確論也

廣通壩在廣通鎮原屬溧水縣今割高淳縣與建平縣連界建平志胥溪去縣北四十里上接廣通鎮下通三塔堰南畿志則曰余家堰去溧水縣東南一百五十里東通太湖西入大江昔吳王伐楚開此運糧溧

水志止於丹陽湖下注曰西南桐水出自白石山屬廣德州白石之水衝突則丹陽石臼固城三湖泛溢此水繇五堰自宜興入太湖昔已堙塞故老云當時慮後人復開此道則蘇常之間必被水患遂以石窒五堰又液鐵以固石至洪武二十五年開通河道永樂元年復築云

互按二志一曰胥溪一曰余家堰似一地二名又似各有其地及攷諸生吳思所撰三塔橋碑其畧

曰春秋吳將伍員為復楚之役穿地為胥溪以通餉道繇蕪湖而廣通而溧陽而震澤後楚水泛溢溧陽之桑田為瀨江矣瀨水即子胥投金處歷世以來雖置閘以時啓閉而溧之險阻未遠我明成化改元用守臣之議廢閘為壩百川皆暫瀦於邑之五堰而分散於荆溪之百瀆溧始為成平之鄉矣繇是而觀則一地二名可信廣通有壩其來已久屢築而毀屢毀而築舊有壩官亦皆汰去廨址

猶存嘉靖三十二三年壩猶無恙其濶一十五里路皆平陸走馬負擔今奸豪之家就中開港剥船邀貨以規商利日夜山水傾注漸成大河於四十年大澇則宣歙之水懐襄而過東吳被害可勝言哉雖然昔人立壩果此地否乎竊有疑焉

五堰去溧陽縣西八十里自廣通壩而東十五里曰新壩因將廣通壩鑿成河故從東復築此亦不堰水自此而東九里第一堰曰昇平堰又南九里曰三塔湖

堰又東九里曰南渡堰又東九里曰沙漲堰一名馮等又東九里曰前麻堰是為五堰在廣通壩下流半受廣德建平高淳之水其溧水溧陽丹陽句容之水又在五堰之北

沈啓曰五堰之水相平霖雨稍積山源鼎沸則諸水奔逸東馳連五堰所受者同入太湖沛如也非五堰所能節也詳宋郟僑書曰今究水利必先於江寧治水陽江與銀林江等五堰故跡決入西江

單鍔書曰縣宜興而西有五堰者所以節宣歙金陵九陽江衆水直趨蕪湖後廢去五堰則水皆入於宜興之荆溪而入震澤東灌蘇常湖三州矣縣是觀之則昔人所節似連五堰之水俱堰入於蕪湖又詳宋黄震答泄水書云古人於宜興以西以金陵管下設為五堰使西南水不入荆溪而縣分水銀林五堰入於運河以至大江國初南渡以来五堰既以不便木簰往来而壞又射林曰唐末商

販簰木繇宣歙以入兩浙廼病五堰艱阻紿官中廢則金陵九陽數郡之水不西入蕪湖而東入震澤繇前後之言觀之則五堰在所堰之中無疑矣今壩設五堰之上所拒之水固是宣歙盖拒水不入於五堰而非築五堰邀其水以出蕪湖也前言皆以五堰為節水之具則古昔之所築者恐在五堰下流别有切要等處而非今之所壩者也又聞國初欲藉五堰節水分流以入蕪湖可見五堰者

但可為湖而不可為田也又恐其賦稅為累啓後人復堰之謀廼掣其賦於蘇州代辦盖期諸堰以次蓄水而不疾趨於東吳也耆舊猶能言之今歲更路遠莫為典守聞五堰豪家隱其水利有關蘇松情節於嘉靖三十五年乘縣官入覲從攝篆府判欺佃陞科盡占為田夾築土梗於諸湖之中壩東之水不容餘瀝停貯竭其流而決入於太湖太湖豈為辭哉不知下流二三百里之田陰受其汨

没之禍而莫之計也兹欲興利去害以為東南足食之圖非奉上旨灼是非而分利害辨物土而決因革操予奪而忘恩怨其孰能釐而正之耶

溧水縣胭脂湖去縣西十里西北通大江東通兩浙

溧陽縣中江一名永陽江一名水陽江去縣西北三十里下流入宜興

千里湖去溧陽縣東一十五里

長蕩湖即洮湖去溧陽縣北五十三里中分三界東南

屬金壇縣西屬宜興縣其廣一百里周處韋昭酈道元皆以為五湖之一舊洩口凡八十今所存二十七中有浮山北漏河東接震澤西通蕪湖

鎮江府水源鎮江府亦承受來源之水故先叙入

金壇縣茅山去縣西五十里發源之水二一為唐王溪一為直溪東北行入長蕩湖

思湖在金壇縣南之六里北受荆溪之水南入於大溪

高湖在金壇縣西北一十里經五中瀆來會同入長蕩

湖白龍蕩錢資蕩北渚蕩柘蕩與諸瀆諸港皆經緯乎其中溢則南奔長蕩以入太湖東則俱入運河

丹陽縣練湖一名丹塘古名曲阿後河北去丹陽縣城五里周百二十里西接溧水縣界北納長山以南諸水凡七十一派每遇水漲其西南奔注溢於太湖東泛入運河逆納於江

珥瀆河去丹陽縣南之七里自漕渠口經珥瀆村入金壇縣界

吳塘在丹陽縣東南二十里其半金壇縣界

白鶴溪去丹陽縣東南十里亦名荆溪自古荆城通金壇縣北入武進縣

丹徒縣丹徒鎮以北至京口閘外大江冬水退落則内水相平時或放出春夏秋三時江水漲滿則與孟瀆二水並入漕渠

自宜興東瀉溪至京口皆西北水源也

沈啓曰昔人謂西北自寧國建康等處入溧陽迤

邇至長塘湖并潤州金壇延陵丹陽諸水會於宜興以入太湖少傅王公鏊之水議與少保張公治之水策竝以為然竊惟太湖雖廣而能容而来水幅員其授尤廣正猶人家闢一畆方庭而外周二畆房舍加以一尺之雨則簷溜并傾庭起三尺之潦無疑矣溝非盈尺則滲洩不速芥舟於堂立待可見使簷設竹瓦引他注而殺之庭潦或可稍減一二不待知者而後知也此上流分殺之說豈可

謂其無益乎宋單鍔書曰宜興西有夾苧千瀆所以洩長塘湖東入滆湖繇大立瀆塘口瀆白魚灣高梅瀆及白鶴溪而北入常州運河運河而下分入一十四港皆入大江今皆名存實亡倘開夾苧干通流則西来入震澤之水可以殺其勢深利於三州之田也自是以往直至正德間水部林公文沛曰欲減太湖上流莫急於開丹陽之九曲河武進之德勝南新舊孟子河澡港新溝江陰之夏港

諸河夫為是說者非誠心以厚東南之民生者未能探訪若是其精切也彼漠然不加意於國本民生者不曰迂腐之談則曰荒踈之見是禹貢大田孔子不删為可咎矣雖然給諫葉公紳之疏曰聞昔人於溧陽則築五堰以遏其衝於常州則穿港瀆以分其勢又湖州守張公鐸之志曰疏其源使水之入者有所分導其流使水之往者有所歸宇宙大矣豈謂無人

嘉興府來源

幽湖在嘉興府西南屬秀水縣南納陡門諸水北繇新城塘盧瀝塘分入車溪爛溪

車溪在府西北七十一里屬秀水縣闊六丈今名斜港南自桐鄉縣西自烏程縣會流入溪北達爛溪

麻溪芝溪在府西南屬秀水縣承桐鄉烏程二境諸水合爛溪北入鶯脰等湖

韭溪在府西屬秀水縣即鴛鴦湖之支流南自運河分

流北入吳江縣界

錢家溪在府西北二十五里屬秀水縣闊一十餘丈水從毛家港來分二道一支北行入和尚蕩鴈蕩一支東行入白虎港並入吳江縣界

南北和尚蕩在府西北三十里屬秀水縣其西南俱接橫塘河北入吳江縣楊溪

東郭河在府東北五里屬嘉興縣水從相家湖來東往嘉善縣界二十五里北行復入吳江縣界

永新涇屬桐鄉縣阜林東去十里永安鋪之東自運河分支北流入涇直抵爛溪

康涇運河之北曰通涇南曰康涇居阜林之中南通陳莊等河凡十北繇烏鎮抵爛溪為吳江縣界

爛溪在永新涇東北二十里南濱桐鄉縣者為東爛溪又東行二十里出秀水縣界北入吳江縣鶯脰湖

相家湖在府東九里屬嘉興縣受西南衆流東入團港從本境再北流入吳江縣界

穆溪在府東北屬嘉興縣南接海鹽縣上谷湖西接幽湖諸水北入吳江縣界

王江涇在府北屬秀水縣南受運河西受聞店麻溪諸水北入吳江縣界

許家蕩南北夏墓蕩在嘉善縣西北俱北入汾湖東入西白蕩與吳江縣分界

汾湖在嘉善縣西北納王江涇鶯脰湖諸水東入三白蕩

蘆墟三白蕩在嘉善縣西北西納汾湖諸水東入黿蕩為青浦縣界

已上諸水竝南自嘉興府境北入吳江縣

平川一名西塘在嘉善縣北西承爛溪諸水東北流至澱湖三泖入青浦華亭二縣界

魏塘又名武塘在嘉善縣後西南承嘉興秀水二縣諸水東出秀州塘入華亭縣境

海鹽塘南接海鹽縣諸水北入馬場湖東繇七里橋達

華亭縣界

嘉善塘合嘉興秀水桐鄉三縣諸水泝白蓮寺而東三十五里至嘉善縣入秀州塘塘闊三十餘丈至是水疾流迅

縣楓涇北入三泖

平湖塘塘廣三十餘丈西南接焦山門橋迴而東注與馬塲湖及海鹽縣境諸水會流經嘉善縣界以達於青浦華亭二縣

楓涇在嘉善縣東北即白牛塘一名清風涇南承嘉興

秀水等縣諸水北入三泖東入珠涇以達横潦涇

上谷湖在海鹽縣西南六十里東入宋坡湖

宋坡湖在縣西四十里南臨大海下流合於澉浦

澉浦在縣西三十里東北滙於當湖

當湖在平湖縣東門外上承澉浦以西諸水東下石牌

涇

石牌涇在縣西北三十里承平湖東下之水繇廷杖等

港入於長泖

東泖在縣東北西南納當湖諸水東北入華亭縣境歸

黄浦

乍浦獨山塘沈清官塘官田廟港張家滙俞塘蘆瀝浦

丁家漾白涇界涇大茫塘皆南承浙西諸水北達於

松江

已上諸水並繇嘉興府境西南来統入黄浦

吳中水利全書卷三